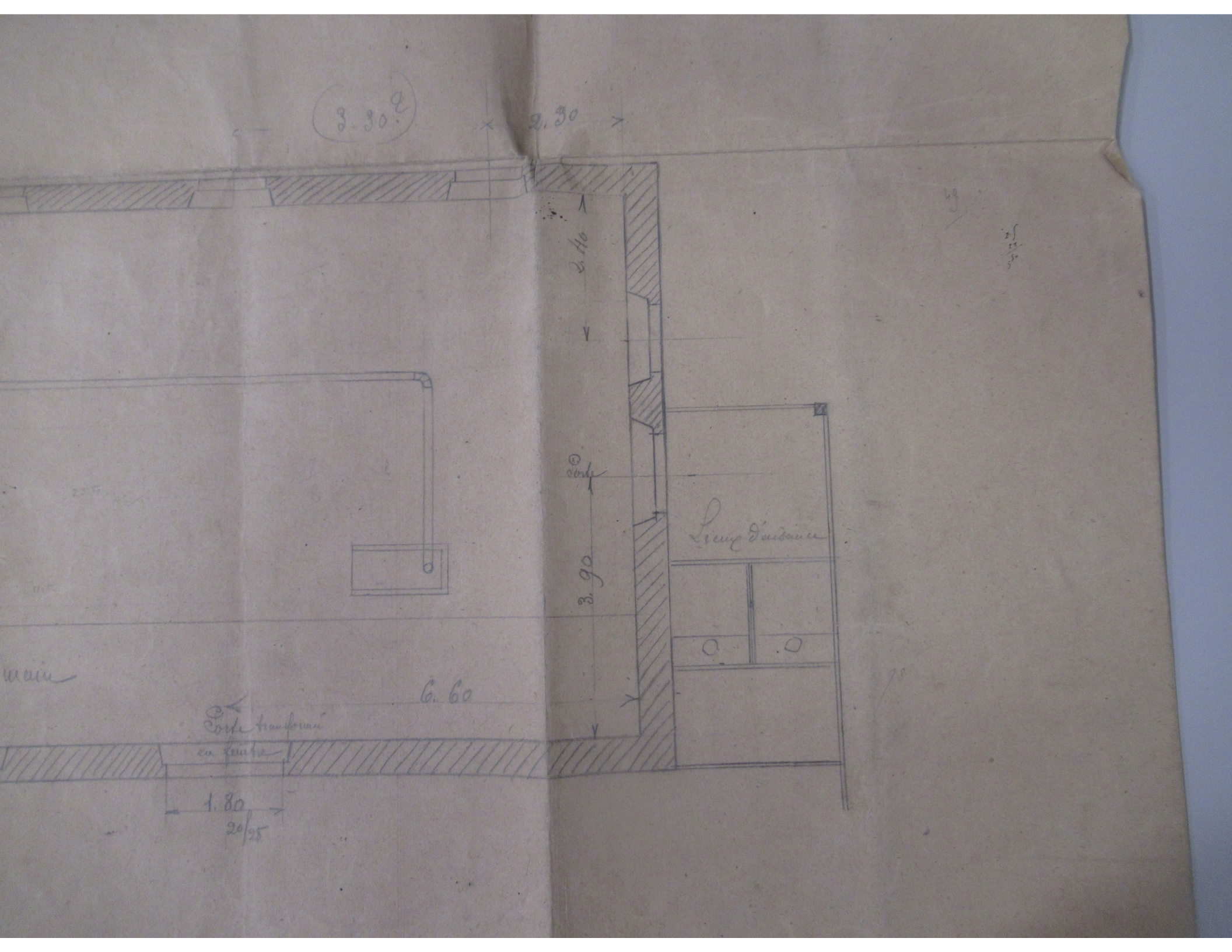
3.30
2.30
2.40
3.90
6.60
1.80
20/25
Lieux d'aisance

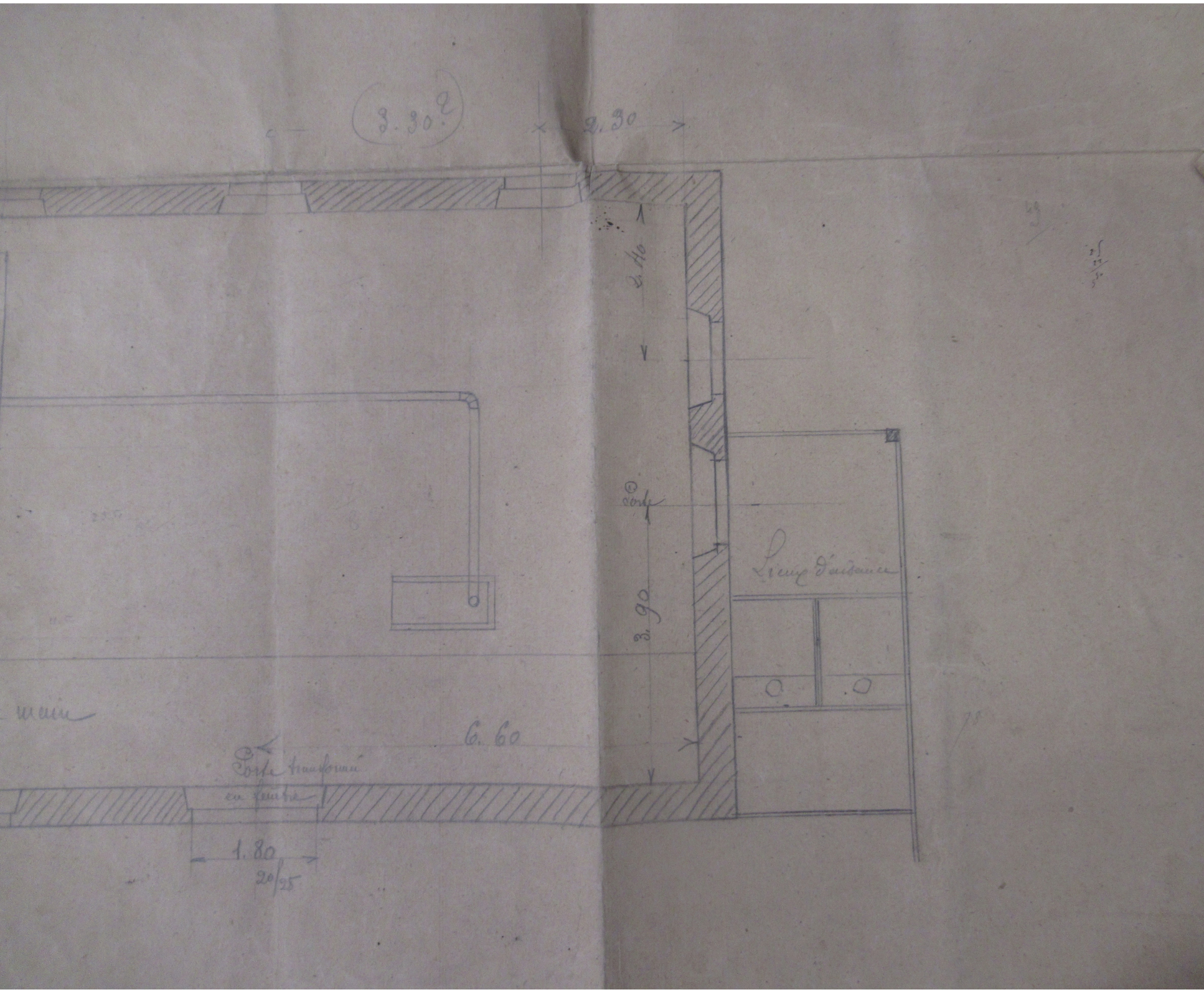
3.30?
2.30
2.40
Porte
Lieux d'aisance
3.90
main
6.60
Porte transformée
en fenêtre
1.80
20/25

Belfort

1 Arbre de 45 m/m diam. Longueur 5m
1 — id — id — id — 2m
1 — id 60 m/m — id — id — 1m 50
5 Supports à crochet alésage 45 m/m —
2 id — id — 60 m/m —



1

Anciens Etablissements.

Probt ateliers offerts par des tiers?

Locaux A et B communiquent par une Porte au dessous de la transmission.
ils contiennent quelques vieilles machines, une forge,
quelques tours à bancs en bois, tonneaux, ferraille etc.

Il n'existe pas d'enclos mais en C et D
il y a quelques jardinets qui font partie
de la propriété.

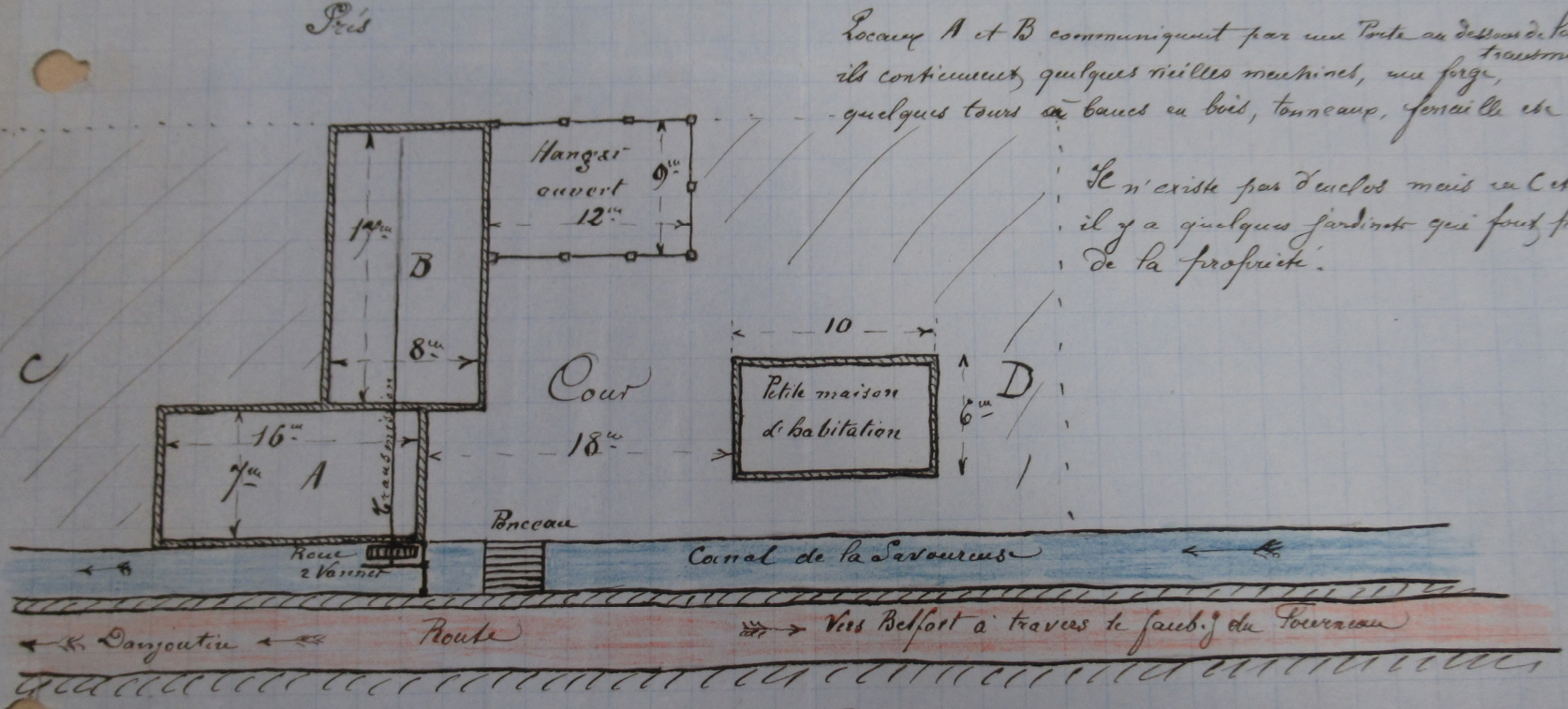

Basses Perches

16
7
112

17
8
136

112
136
248

Locaux A et B communiquent par une Porte au dessous de la transmission.
ils contiennent quelques vieilles machines, une forge,
quelques tours à bancs en bois, tonneaux, ferraille etc.

Il n'existe pas d'enclos mais en C et D
il y a quelques jardinets qui font partie
de la propriété.

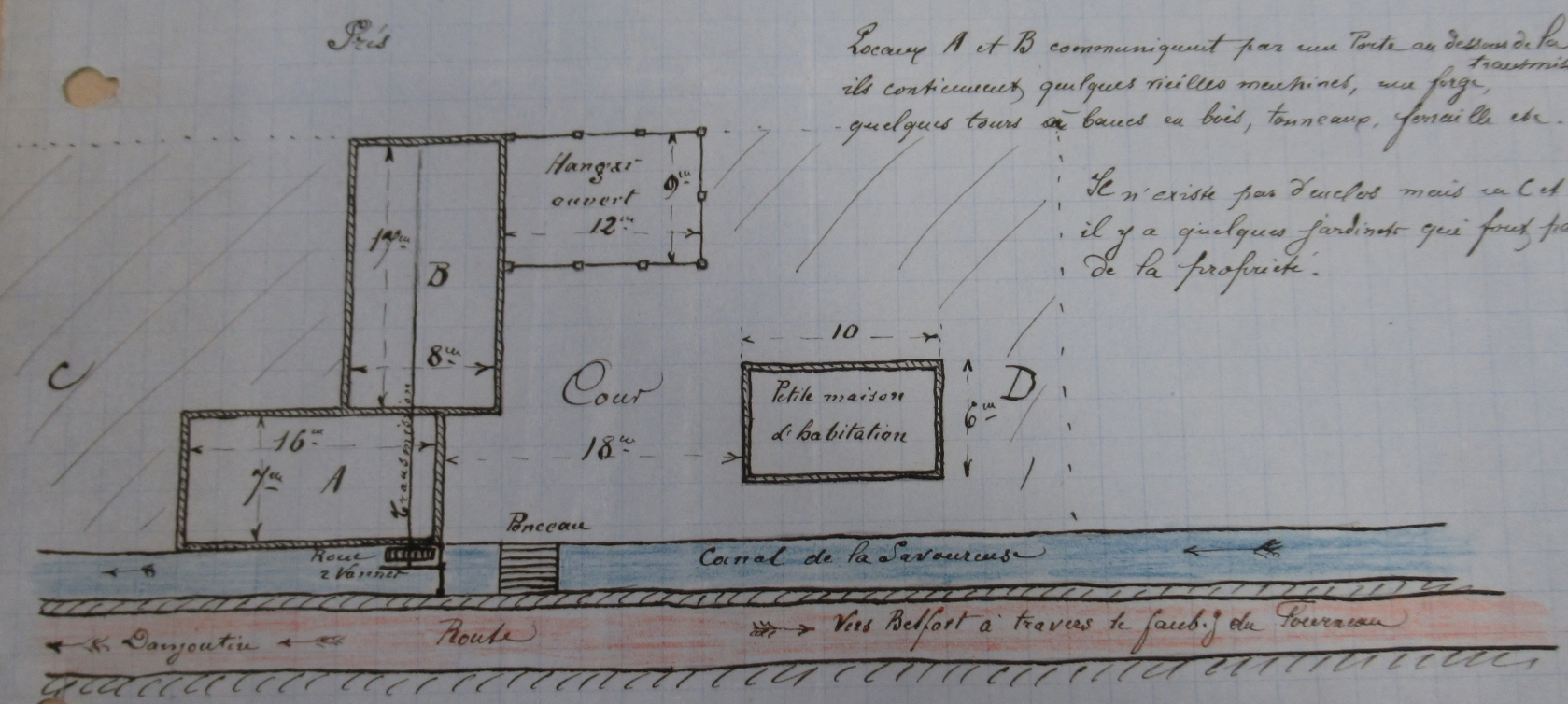

Basses Perches

16
7
112

112
136
248

17
8
136

Etablissement de Belfort

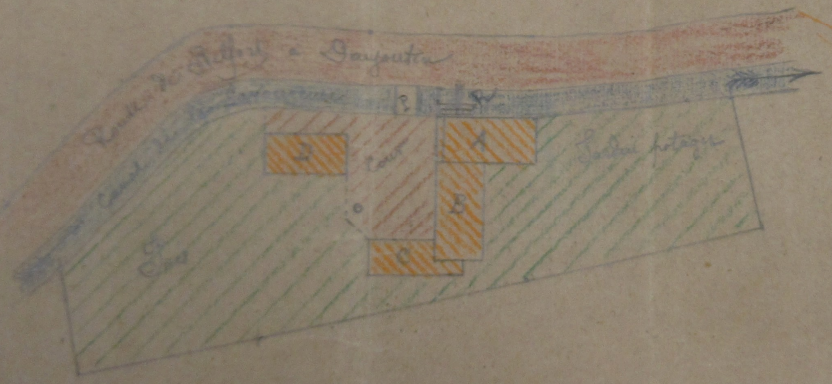

A. Bâtiment à rez-de-chaussée servant d'atelier
B. " " " "
C. Hangar servant à ranger des caisses
D. Bâtiment à rez-de-chaussée avec mansardes servant de logements
P. Pont
R. Rouen en bois
o. Puits
-- Clôture

130
32
260
390
4160

40
90
1200
1500
2700

Echelle 1 m/m par mètre

Etablissement de Belfort

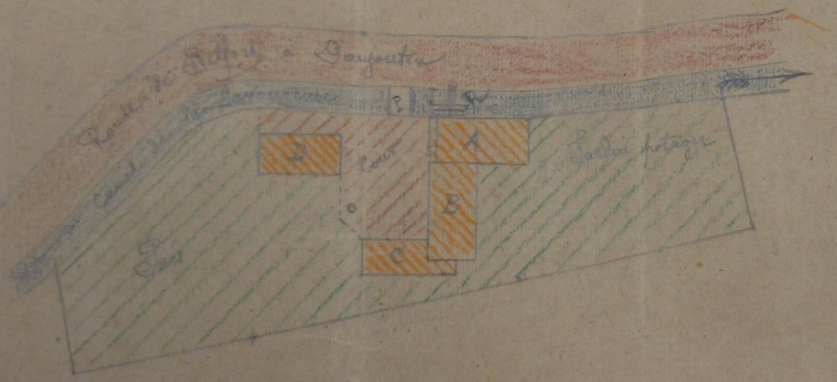

A. Bâtiment à rez de chaussée servant d'atelier
B. " " " " "
C. Hangar servant à remiser des caisses
D. Batiment à rez de chaussée avec mansardes servant de logement
P. Pont
R. Roue en bois
O. Puits
-- Clôture

130
32
260
390
4160

40
90
1200
1500
2700

Echelle 1m/m par mètre

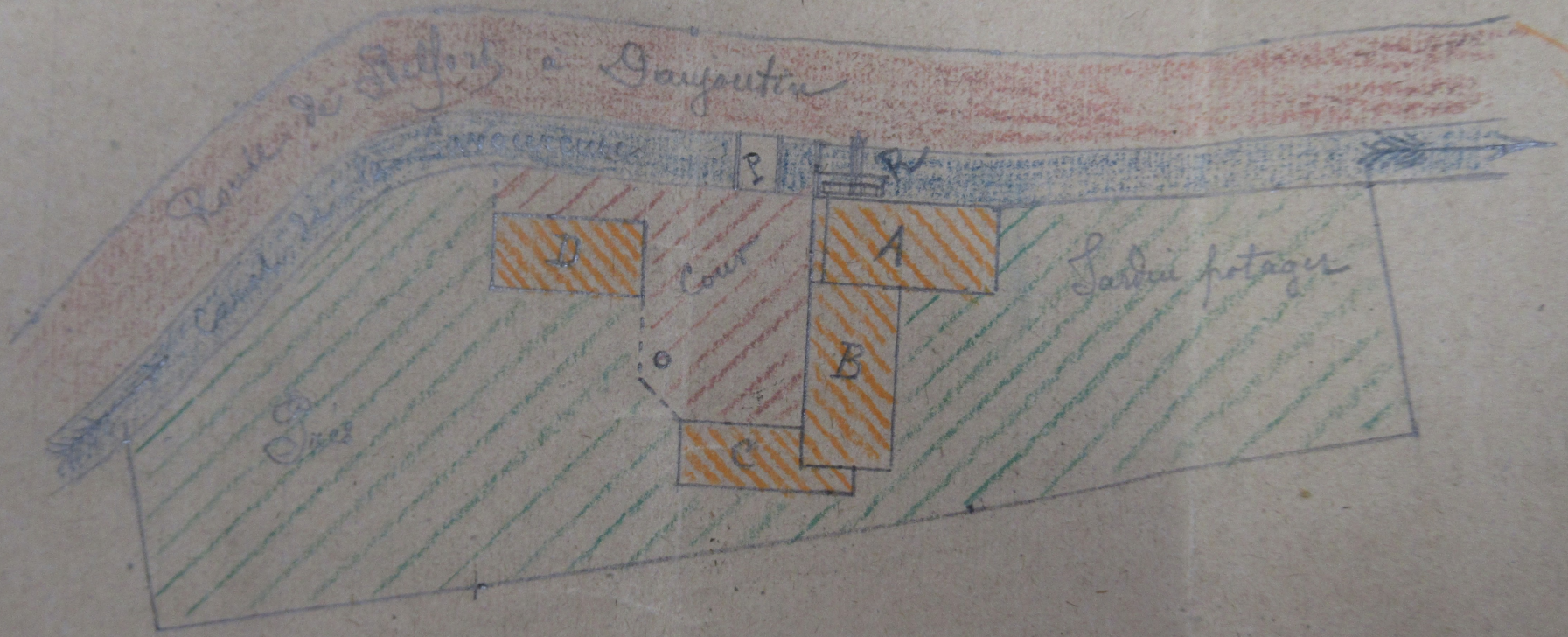
Route de Rolleys à Dauzontin
P
R
D
Cour
A
Jardin potager
B
C
Pres

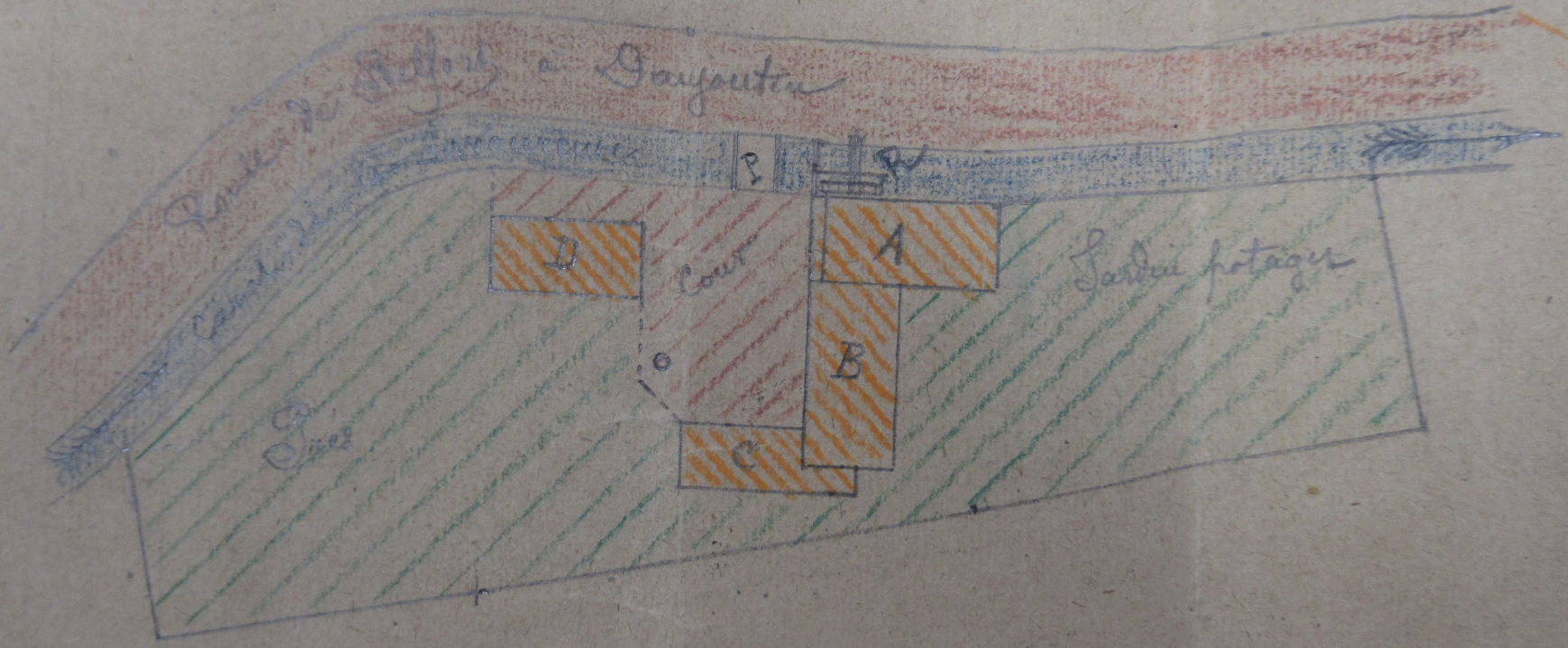
Route de Belfort à Dauphin
Canal de la Bourgogne
P
R
D
Cour
A
Jardin potager
B
C
Pres

1re

A. Bâtiments à rez de chaussée servant d'atelier
B. " " — "
C. Hangar servant pr remiser des caisses.
D. Bâtiments à rez de chaussée avec mansardes servant de logements
P. Pont
R. Rampe en bois
o. Puits
— Clôture

130
32
260

A. Bâtiment à rez de chaussée servant d'atelier
B. id. id. — id. —
C. Hangar servant pr remiser des caisses.
D. Batiment à rez de chaussée avec mansardes servant de logements
P. Pont
R. Rocs en bois
o. Puits
— Clôture

130
32
260

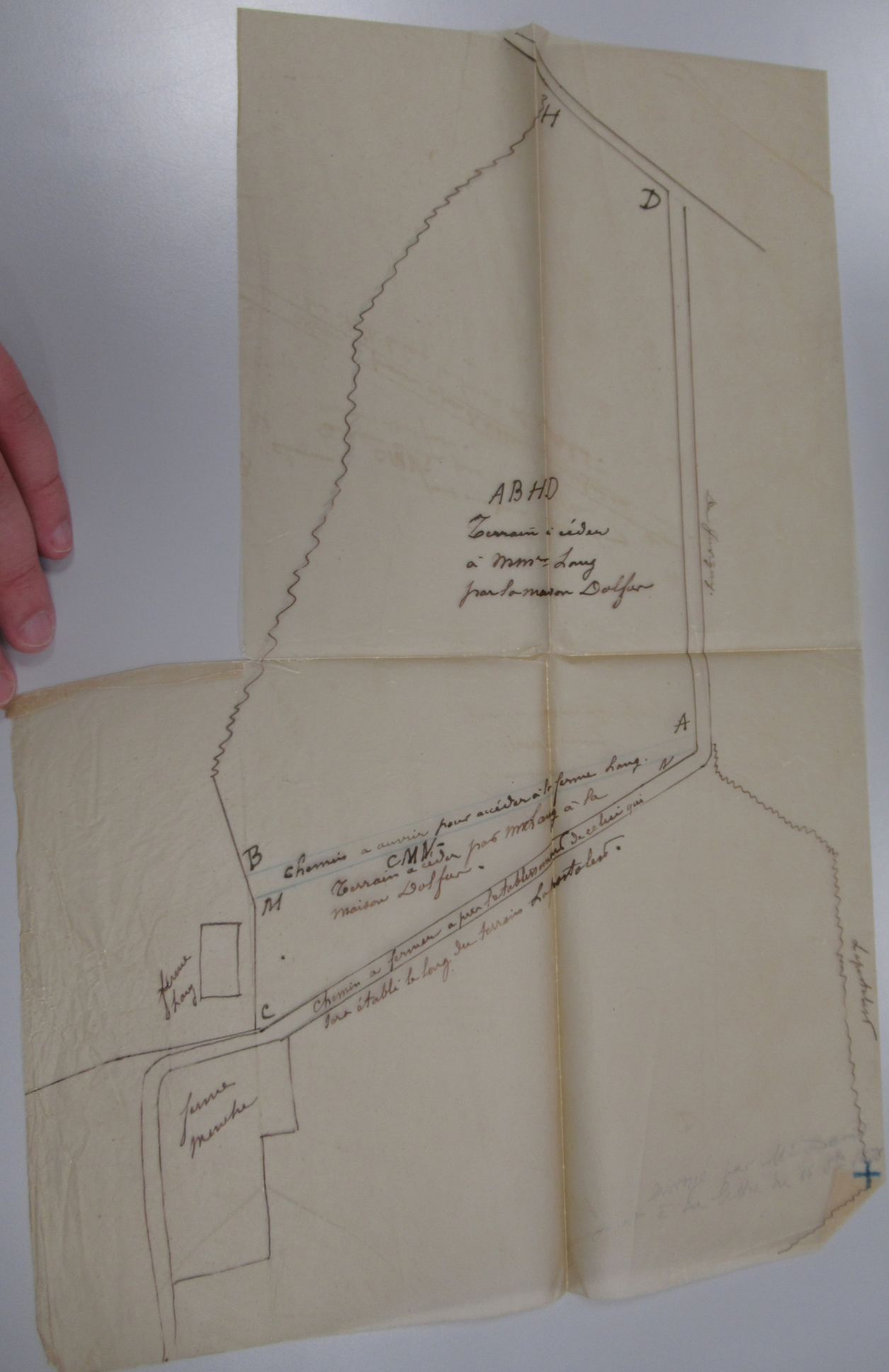
H
D
ABHD
Terrain à céder
à Mme Lang
par la maison Dolfus
A
N
B
M
C
Chemin a ouvrir pour accéder à la ferme Lang.
CMN
Terrain à céder par Mme Lang à la
maison Dolfus.
Chemin a fermer a pres l'etablissement de celui qui
sera établi le long du terrain Lapostolest.
ferme Lang
ferme menche

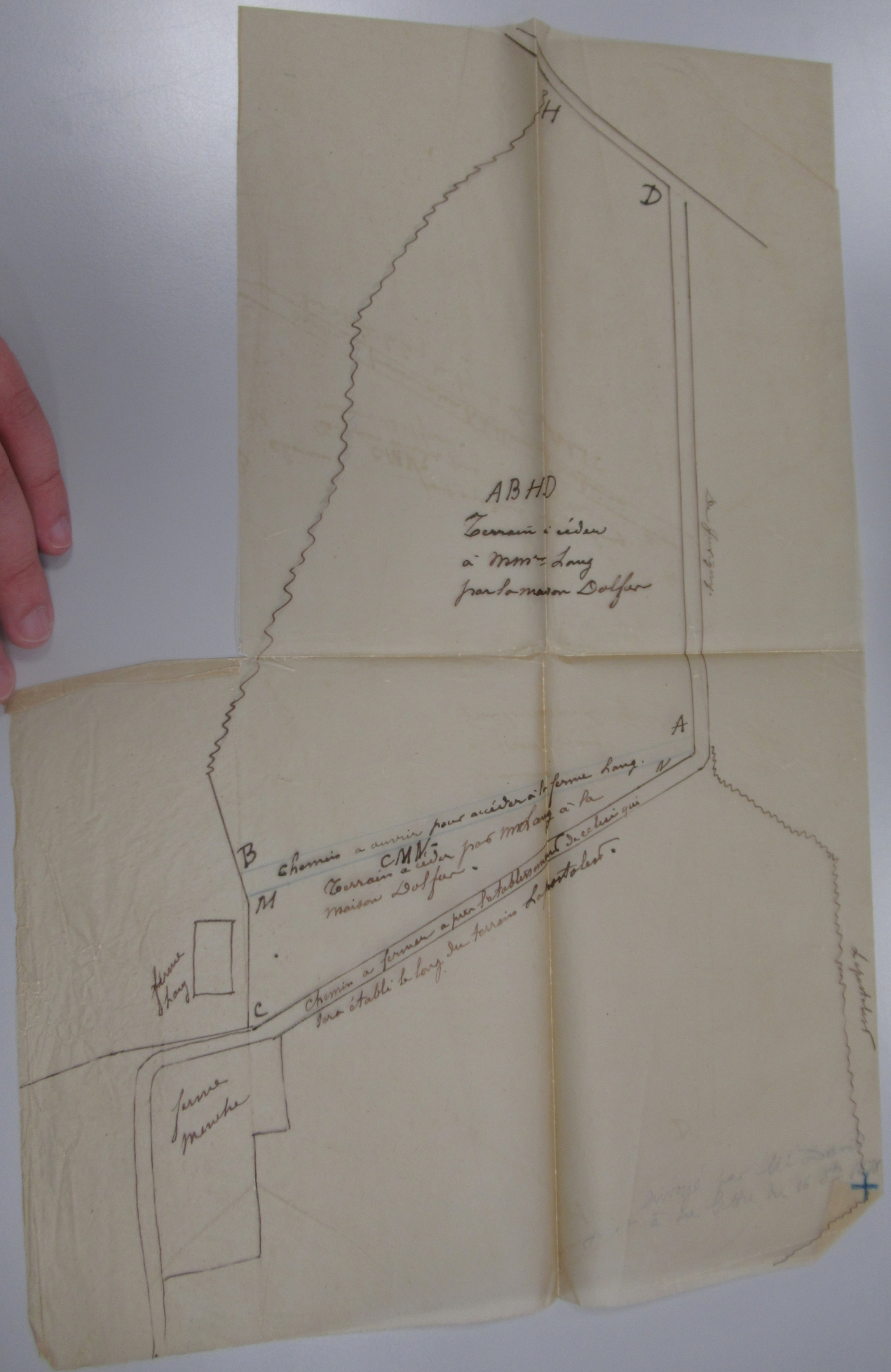
H
D
ABHD
Terrain à céder
à Mme Lang
par la maison Dolfus
A
N
B
Chemin a ouvrir pour accéder à la ferme Lang.
CMN
Terrain à céder par Mme Lang à la
maison Dolfus.
M
ferme Lang
C
Chemin a fermer après l'établissement de celui qui
sera établi le long du terrain Lapostolest.
ferme Menche


H
D
ABHD
Terrain à céder
à Mme Long
par la maison Dolfus

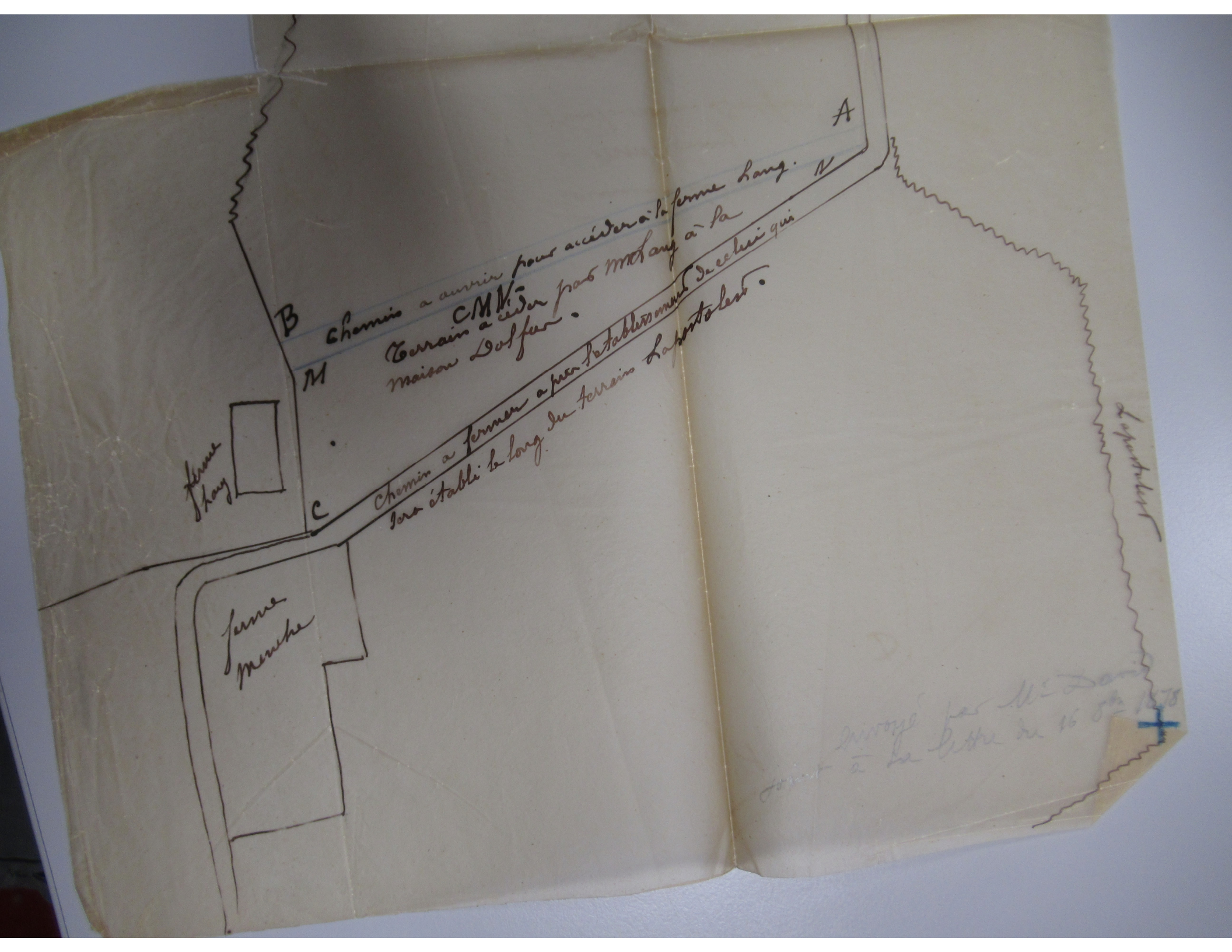
A
N
B
M
C
Chemin a ouvrir pour accéder à la ferme Lang.
CMN
Terrain a céder par Mr Lang à la
maison Dolfus.
Chemin a fermer a pris l'établissement de celui qui
sera établi le long du terrain Lapostolest.
ferme Lang
ferme Menche
Lapostolest
envoyé par Mr Davis
joint à sa lettre du 16 8bre 1878

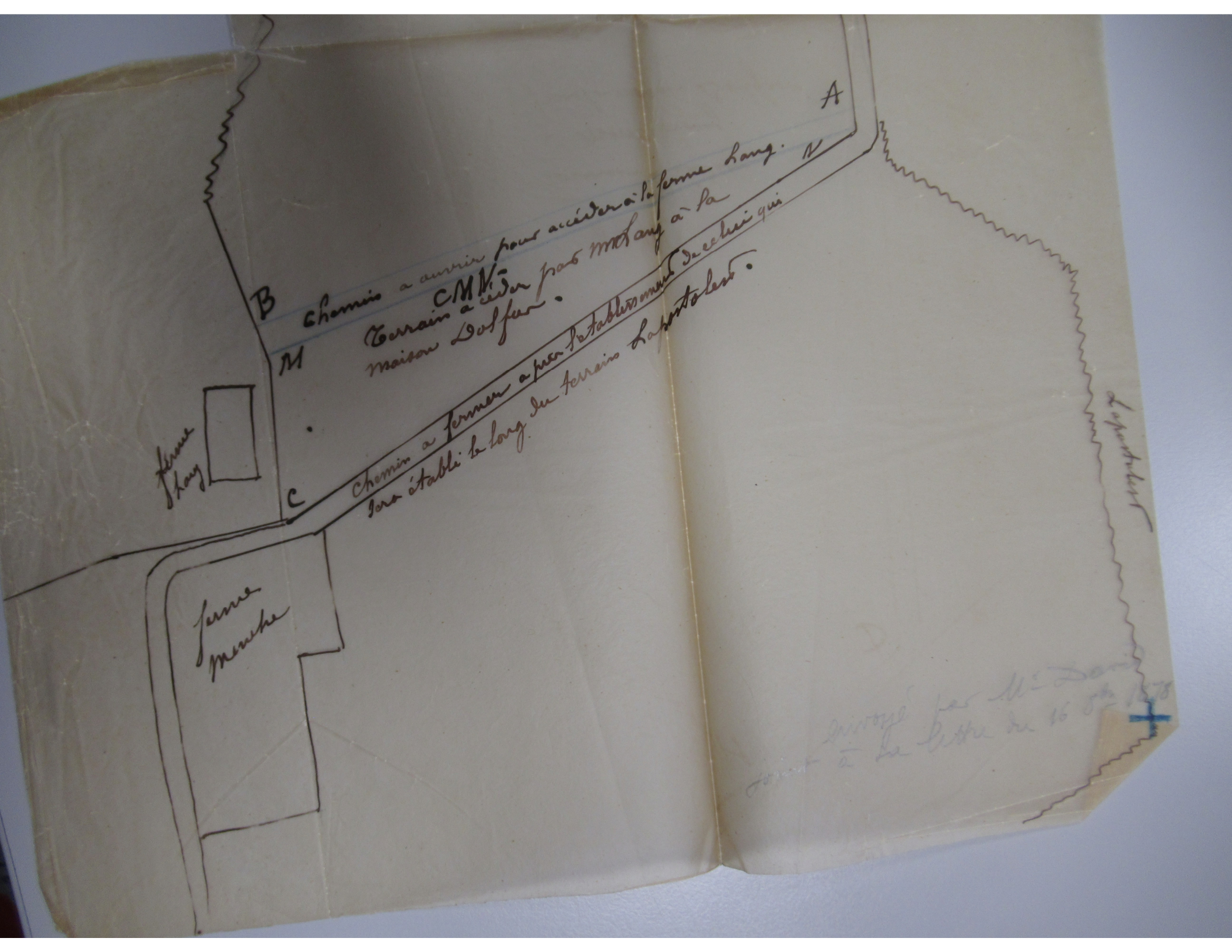
A
N
B
M
C
Chemin a ouvrir pour accéder à la ferme Lang.
CMN
Terrain a céder par Mr Lang à la
maison Dolfus.
Chemin a fermer après l'établissement de celui qui
sera établi le long du terrain Lapostolest.
ferme Lang
ferme Menche
Lapostolest
envoyé par Mr David
joint à la lettre du 16 8bre 1878


A
B
D
E
Lang




B
A
D
E



Terrain
Menthe

B

Terrain menthe

E

Lang

Partie A – 2.79.75 Hore

Partie B 6.27.67 –

X

D

Ferme Menetré
sous le Mont

	Ha
Champs	6.71,86
Prés	17.65,50
Chenevières	12.70
Etang	40.75
Maisons et avenues, cours et jardins	36.
Chemins et sentiers	73.76
Total	26 hectares

21 ares
2.79.75
6.27.67


Terrain Menche
Terrain Menche
E
Lang
Partie A — 2,79 Hare


Terrain Menthe
Étang
Terrain
Terrain
Menthe
Terrain
Menthe



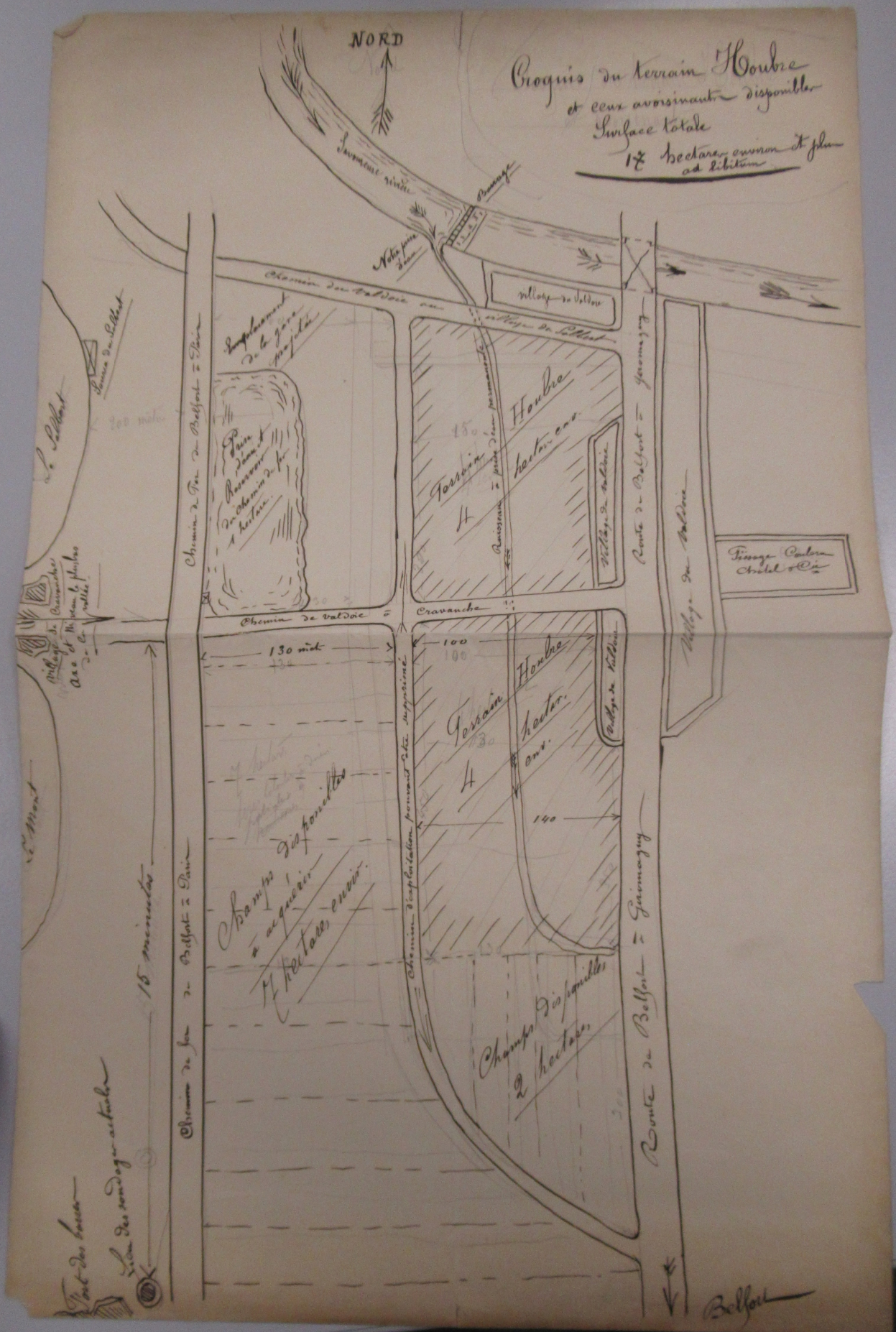
NORD
Croquis du terrain Houbre
et ceux avoisinants disponibles
Surface totale
17 hectares environ et plus
ad libitum
Chemin de Valdoie à Cravanche
Chemin de fer de Belfort à Paris
Route de Belfort à Giromagny
Terrain Houbre
4 hectares environ
Champs disponibles
4 hectares environ
Champs disponibles
2 hectares
130 mètres
100
140
15 minutes
Belfort

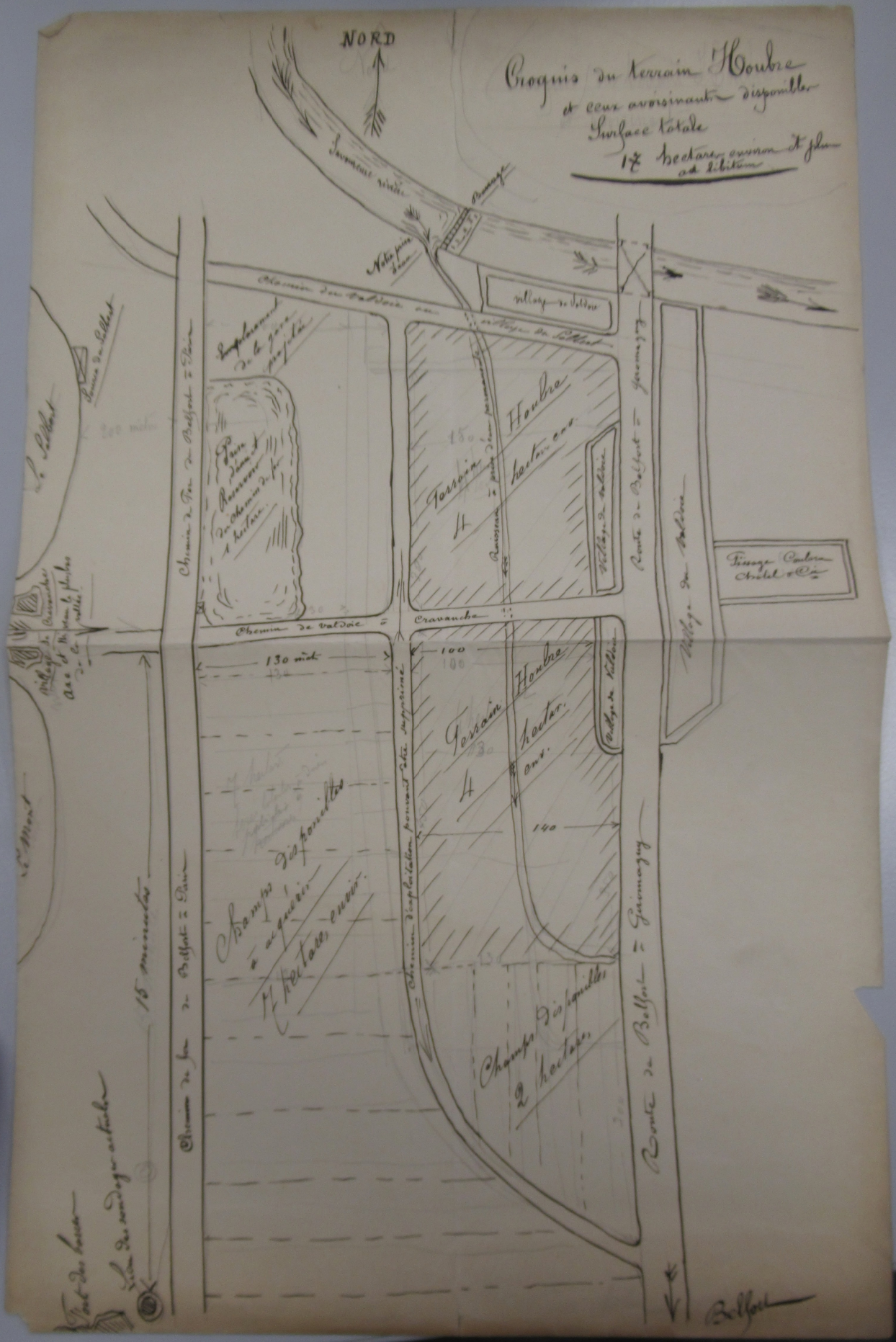
NORD
Croquis du terrain Houbre
et ceux avoisinants disponibles
Surface totale
17 hectares environ et plus
ad libitum
Terrain Houbre
4 hectares env.
Terrain Houbre
4 hectares env.
Champs disponibles
4 hectares environ
Champs disponibles
2 hectares
Chemin de Valdoie à Cravanche
Chemin de fer de Belfort à Delle
Route de Belfort à Giromagny
130 mètres
100
140
15 minutes

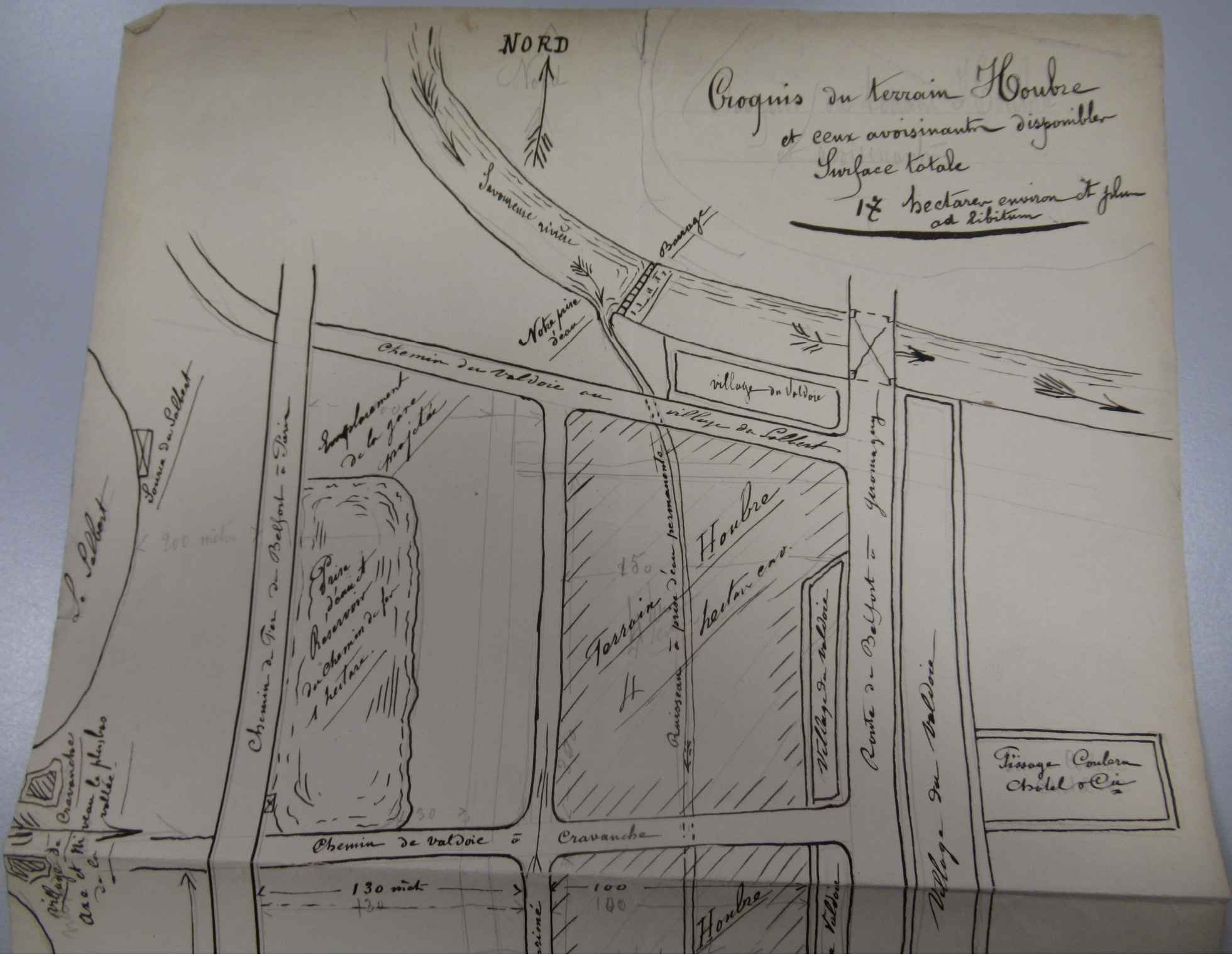
NORD
Croquis du terrain Houbre
et ceux avoisinants disponibles
Surface totale
17 hectares environ et plus
ad libitum
Savoureuse rivière
Barrage
Prise d'eau
Chemin de Valdoie au village du Sallbert
village de Valdoie
Emplacement de la gare projetée
Source du Sallbert
Chemin de Fer de Belfort à Paris
Prise d'eau et Reservoir du Chemin de fer 1 hectare
Terrain Houbre 1 hectare env.
Ruisseau à prise d'eau permanente
Route de Belfort à Giromagny
Passage Coulon Chatel & Cie
Chemin de Valdoie à Cravanche
130 mèt
100
Houbre

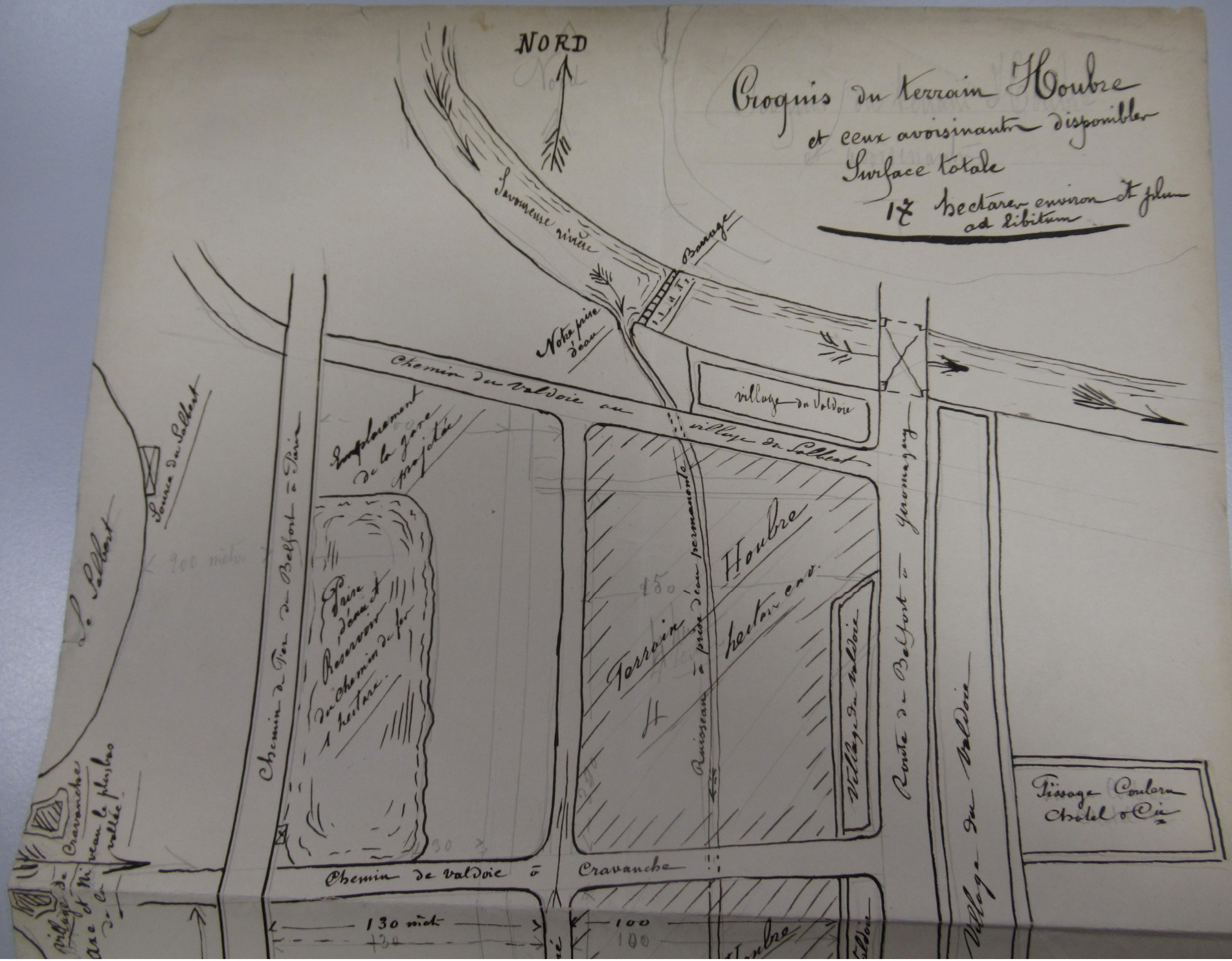

Croquis du terrain Houbre
et ceux avoisinants disponibles
Surface totale
17 hectares environ et plus
ad libitum
NORD
Savoureuse rivière
Barrage
Notre prise d'eau
Chemin du Valdoie au village du Salbert
village du Valdoie
Emplacement de la gare projetée
Prise d'eau et Réservoir du chemin de fer 1 hectare
Terrain Houbre
hectare env.
Ruisseau à prise d'eau permanente
Village du Valdoie
Route de Belfort à Geromagny
Village du Valdoie
Tissage Coulera Chalel & Cie
Chemin de Fer de Belfort à Paris
Source du Salbert
Le Salbert
Chemin de Valdoie à Cravanche
130 mèt
100

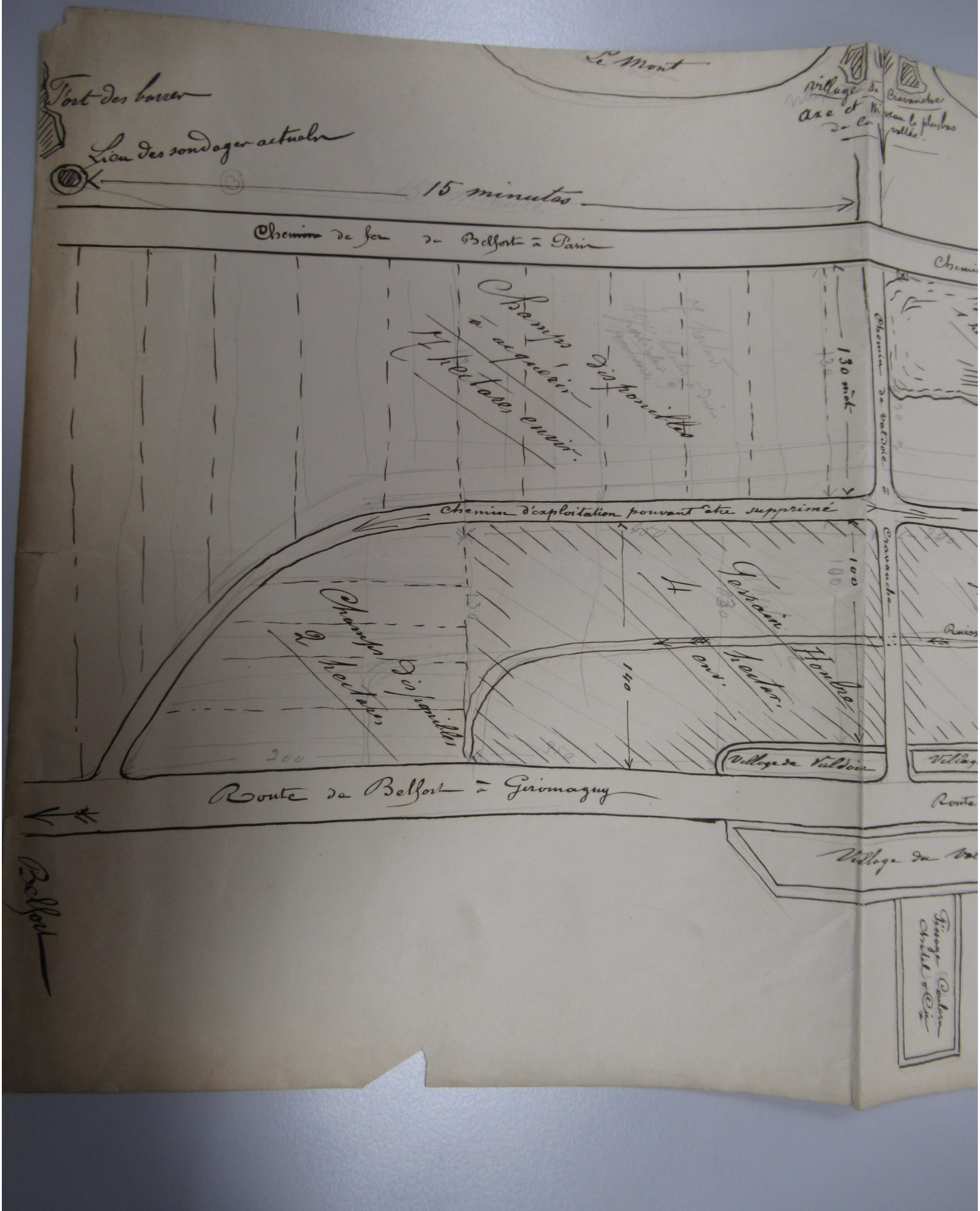
Le Mont
Fort des barres
Lieu des sondages actuels
15 minutes
Chemin de fer de Belfort à Paris
Chemin de Valdoie à Cravanche
Chemin d'exploitation pouvant être supprimé
Champs disponibles à acquérir 7 hectares environ.
Champs disponibles 2 hectares
Terrain 4 hectares environ.
Houbre
130 mèt
100
140
300
Village de Valdoie
Route de Belfort à Giromagny
Belfort

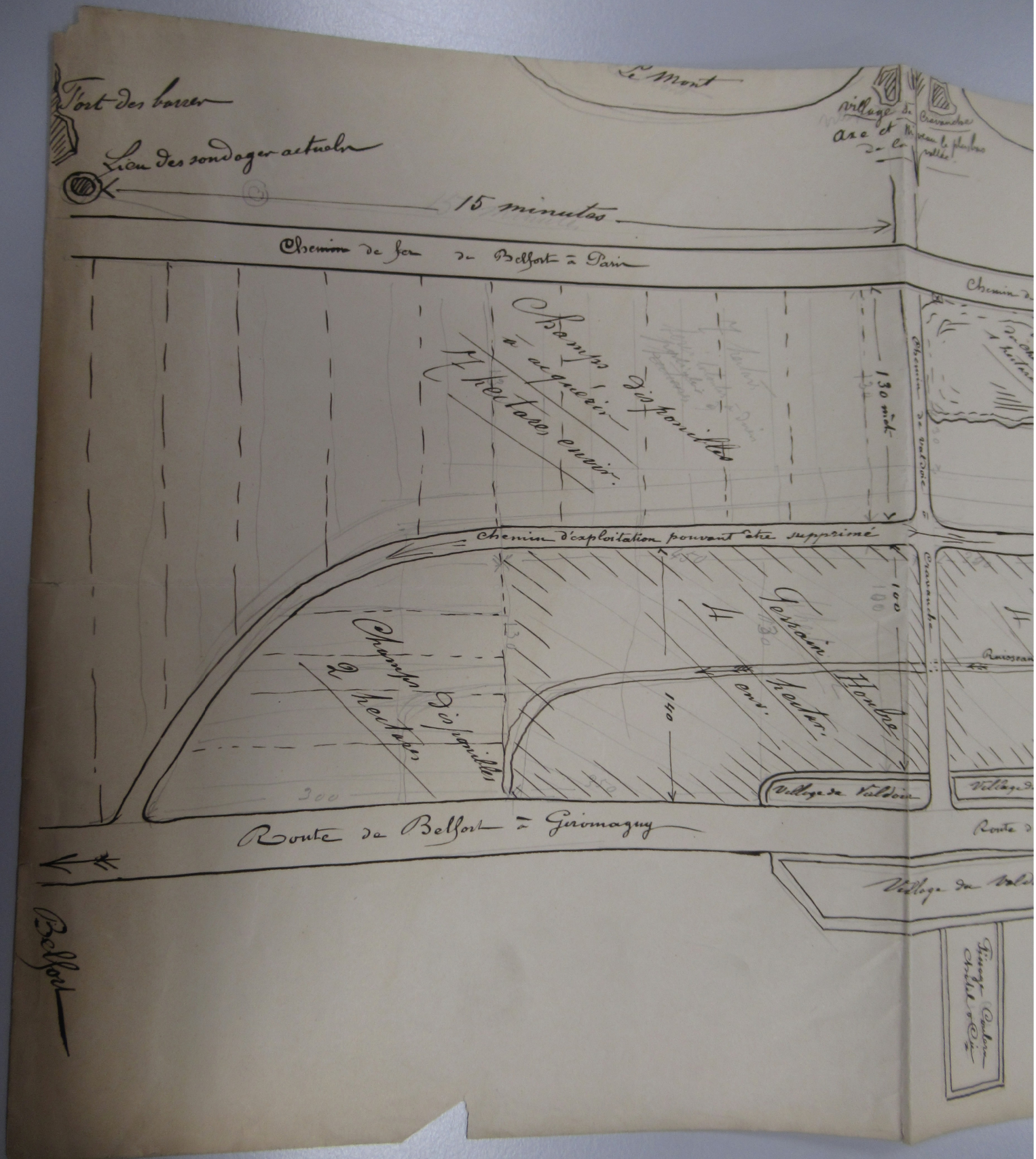

Le Mont
Fort des barres
Lieu des sondages actuels
15 minutes
Chemin de fer de Belfort à Paris
Champs disponibles à acquérir 7 hectares envir.
130 mèt
Chemin de Valdoie
Chemin d'exploitation pouvant être supprimé
Champs disponibles 2 hectares
Terrain Houbre 4 hectar. env.
140
100
Village de Valdoie
Route de Belfort à Giromagny
Village de Valdoie
Belfort

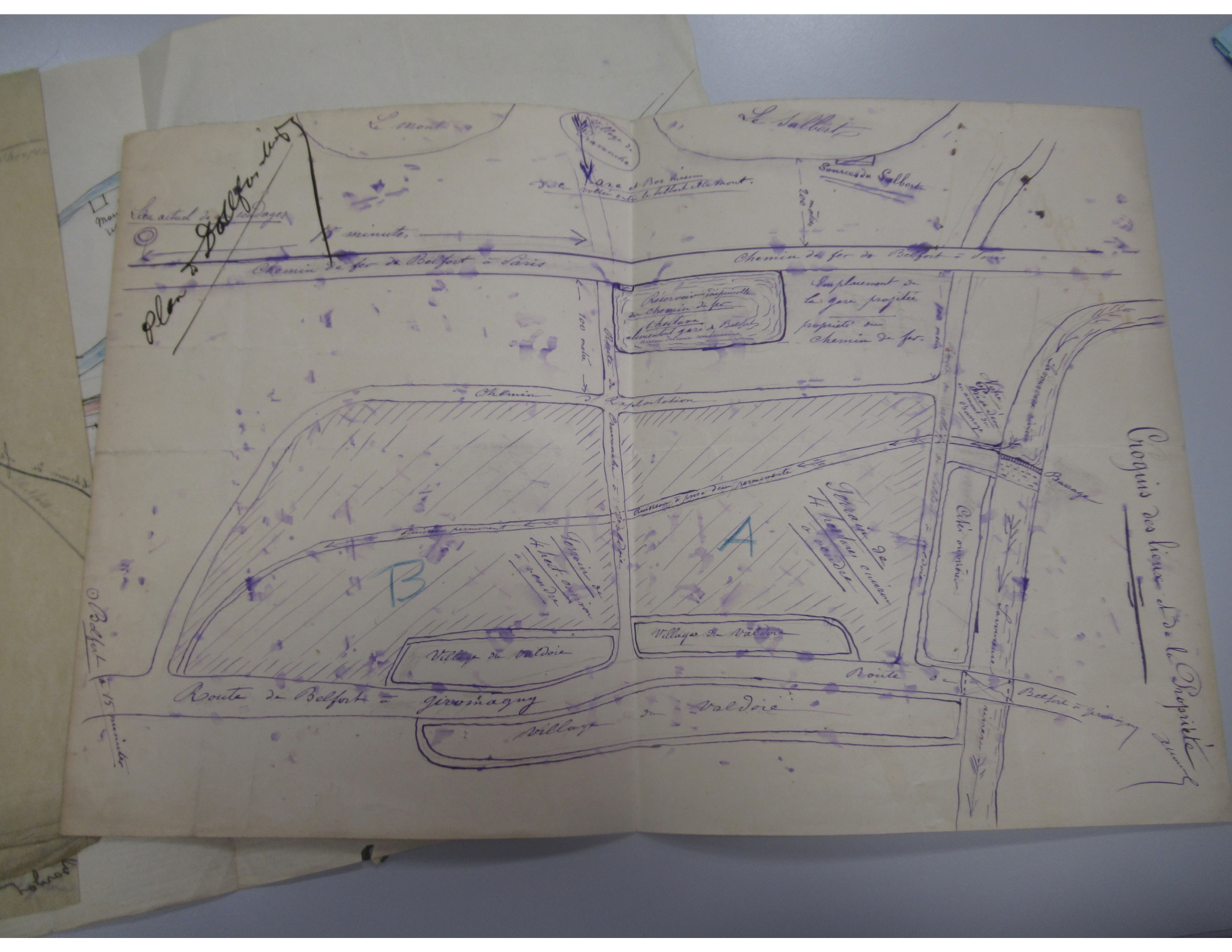

Croquis des lieux et de la Propriété

Plan de Dallfontaine

Le Mont

Le Salbert

Village de Cravanche

Axe et Bas niveau de la vallée entre le Salbert et le Mont.

Sources du Salbert

200 mètres

Lieu actuel de sondages

15 minutes

Chemin de fer de Belfort à Paris

Chemin de fer de Belfort à Paris

Réservoir inépuisable du Chemin de fer

1 hectare alimentant gare de Belfort

Emplacement de la gare projetée

propriété du Chemin de fer.

100 mètres

Route de Cravanche à Valdoie

Chemin d'Exploitation

Ruisseau à prise d'eau permanente

Ruisseau permanent

Terrain de 4 hect. environ à vendre

Terrain de 4 hectares environ à vendre

A

B

Village du Valdoie

Village du Valdoie

Route de Belfort à Giromagny

Village du Valdoie

Route de Belfort à Giromagny

Belfort à 15 minutes

Côté ouvrière

Barrage

Lavoureuse rivière

Lavoureuse rivière

Belfort à Giromagny

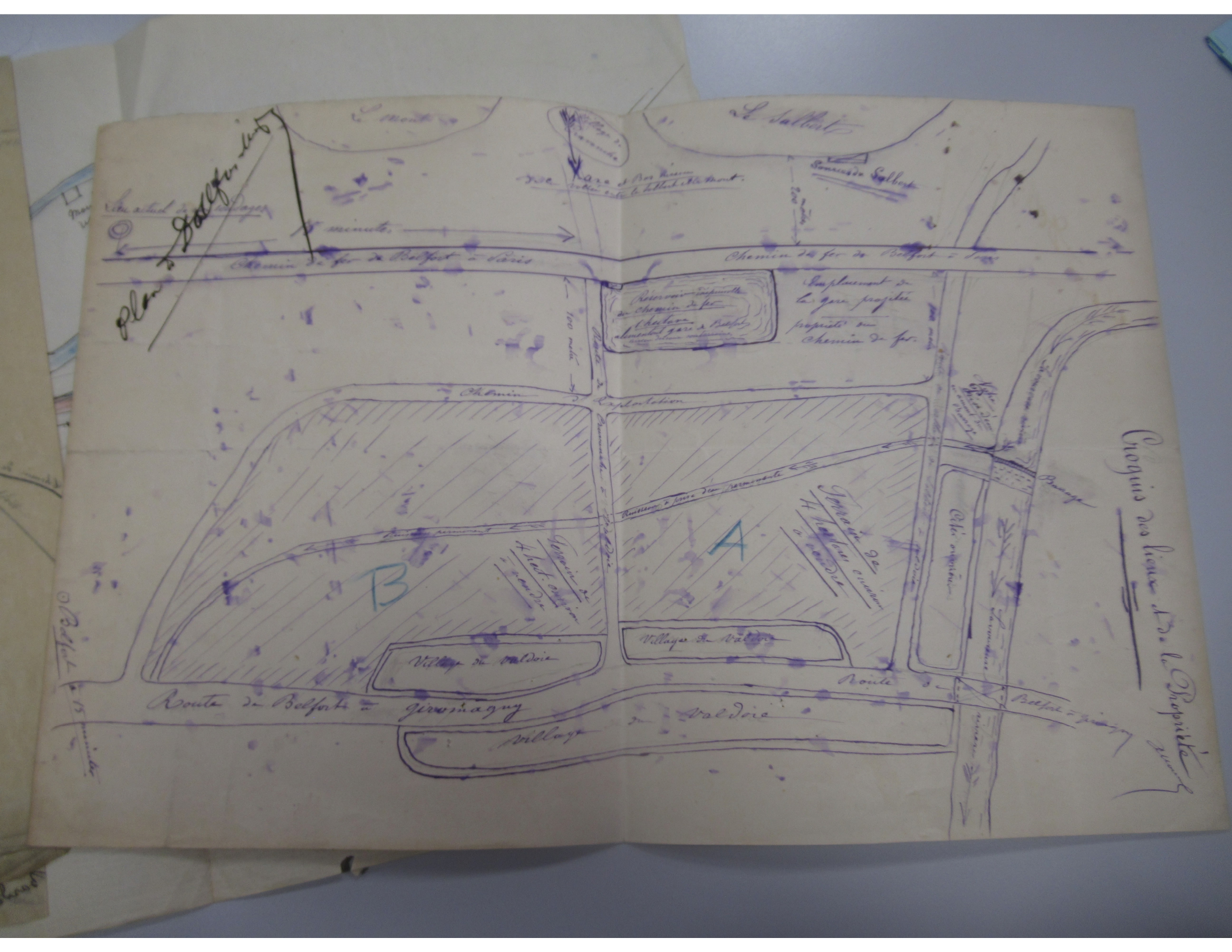

Plan de Dallfontaine

Le Mont

Village de Gravenche

Le Salbert

Sources de Salbert

Gare et Bas Rhin voltée entre le Salbert et le Mont.

Lieu actuel de [illegible]

15 minutes

Chemin de fer de Belfort à Paris

Chemin de fer de Belfort à Paris

Réservoir d'épuisement du Chemin de fer

Chateau alimentant gare de Belfort

Emplacement de la gare projetée propriété du Chemin de fer.

100 mètres

Route de Gravenche à Valdoie

Chemin d'Exploitation

Ruisseau à prise d'eau permanente

Ruisseau permanent

Terrain de 4 hect. environ à vendre

Terrain de 4 hectares environ à vendre

A

B

Village du Valdoie

Village du Valdoie

Route de Belfort à Giromagny

Village du Valdoie

Côté ouvrière

Barrage

Croquis des lieux et de la Propriété

Belfort

15 minutes



Le Mont

Village de Cravanche

Axe et Bas ... vallée entre le Salbe...

Lieu actuel de ... sondages

Plan de Dalfonsine

15 minutes

Chemin de fer de Belfort à Paris

Réser... du Chem... 1 hec... alimentant... niveau de...

100 mètres

Route de ...

Chemin d'Exploitat...

Ruisseau

Ruisseau permanent

Terrain de 4 hect. environ à vendre

B

Village du Valdoie

Route de Belfort à Giromagny

Village du ...

Belfort à 15 minutes

Croquis des lieux de la Réquisition

Chemin de fer de Bâle à Delle

Route de Bâle à Delle

Route de Bâle à Delle

Ligne télégraphique

Ligne télégraphique

Ligne télégraphique

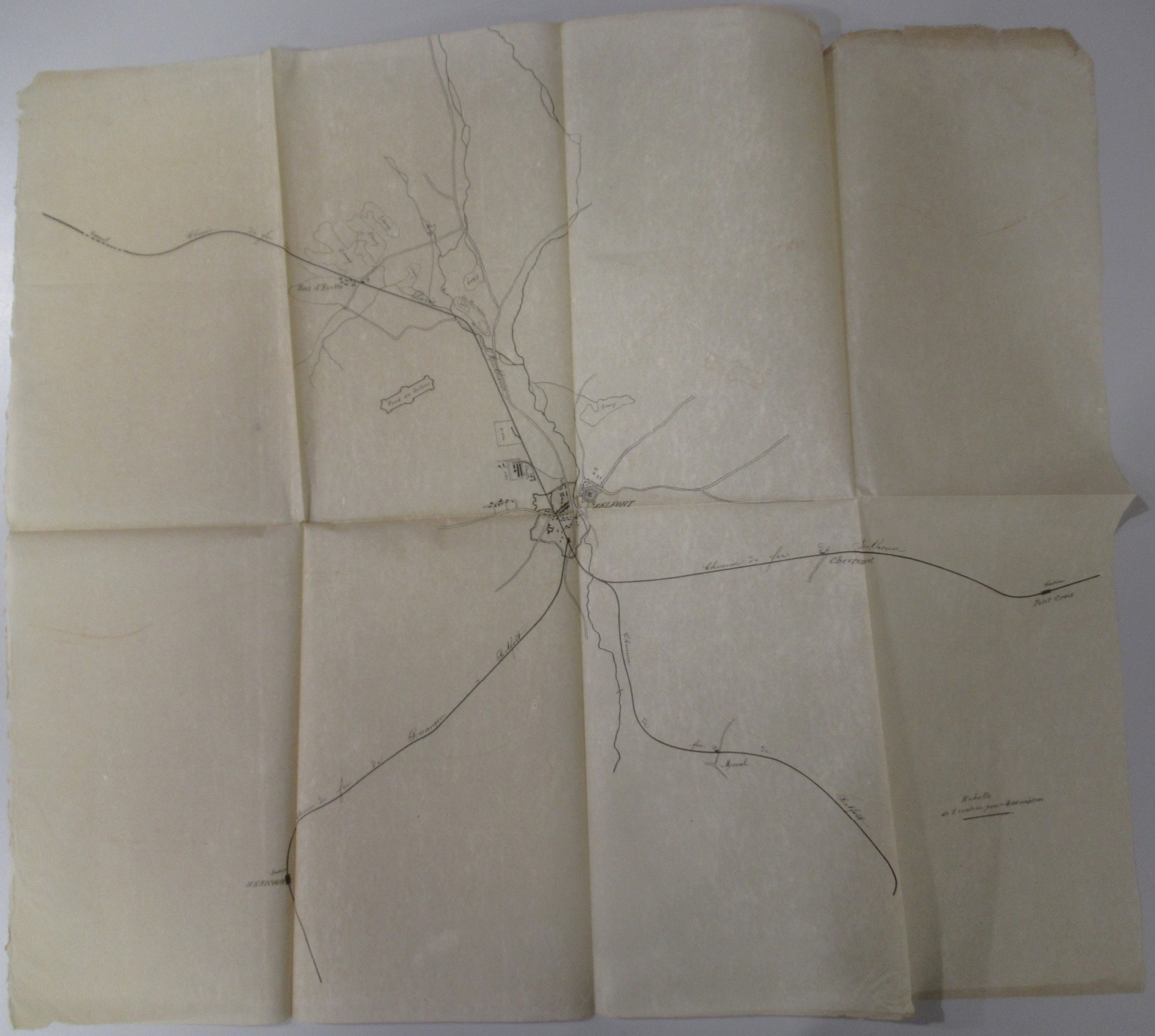
Ras d'Evette
BELFORT
Chevremont
Petit Croix
Moval
HERICOURT

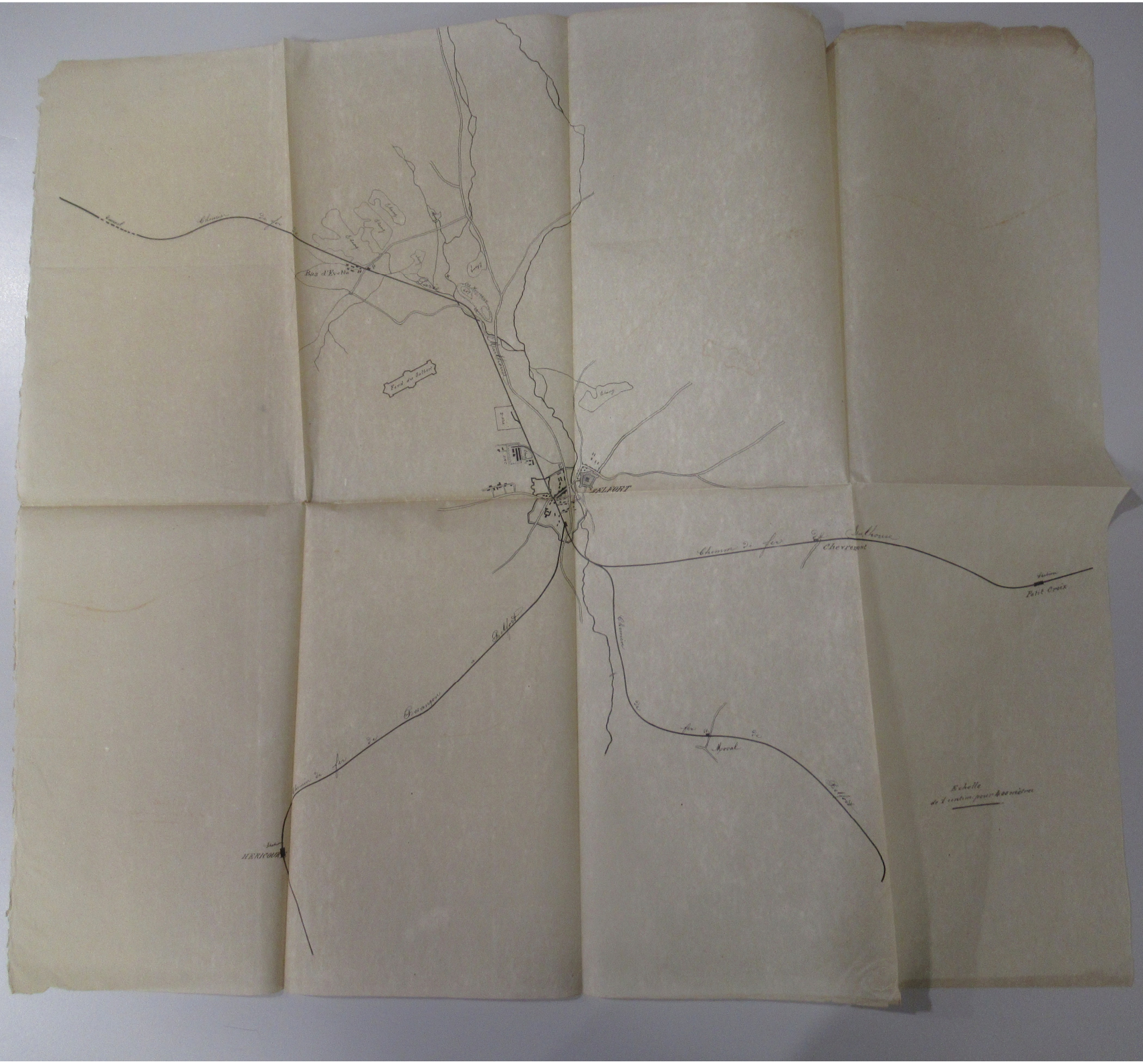
Chemin de fer de
Bas d'Evette
Ferd du Salbert
BELFORT
Chemin de fer de Mulhouse
Chevremont
Petit Croix
Chemin de fer de Besançon à Belfort
Chemin de fer de Moval
Belfort
HERICOURT
Echelle
de 1 centim. pour 400 mètres


BELFORT
Chemin de fer
Chemin de fer de Belfort à Besançon
Chemin de fer de Belfort au Val
Station
HERICOURT

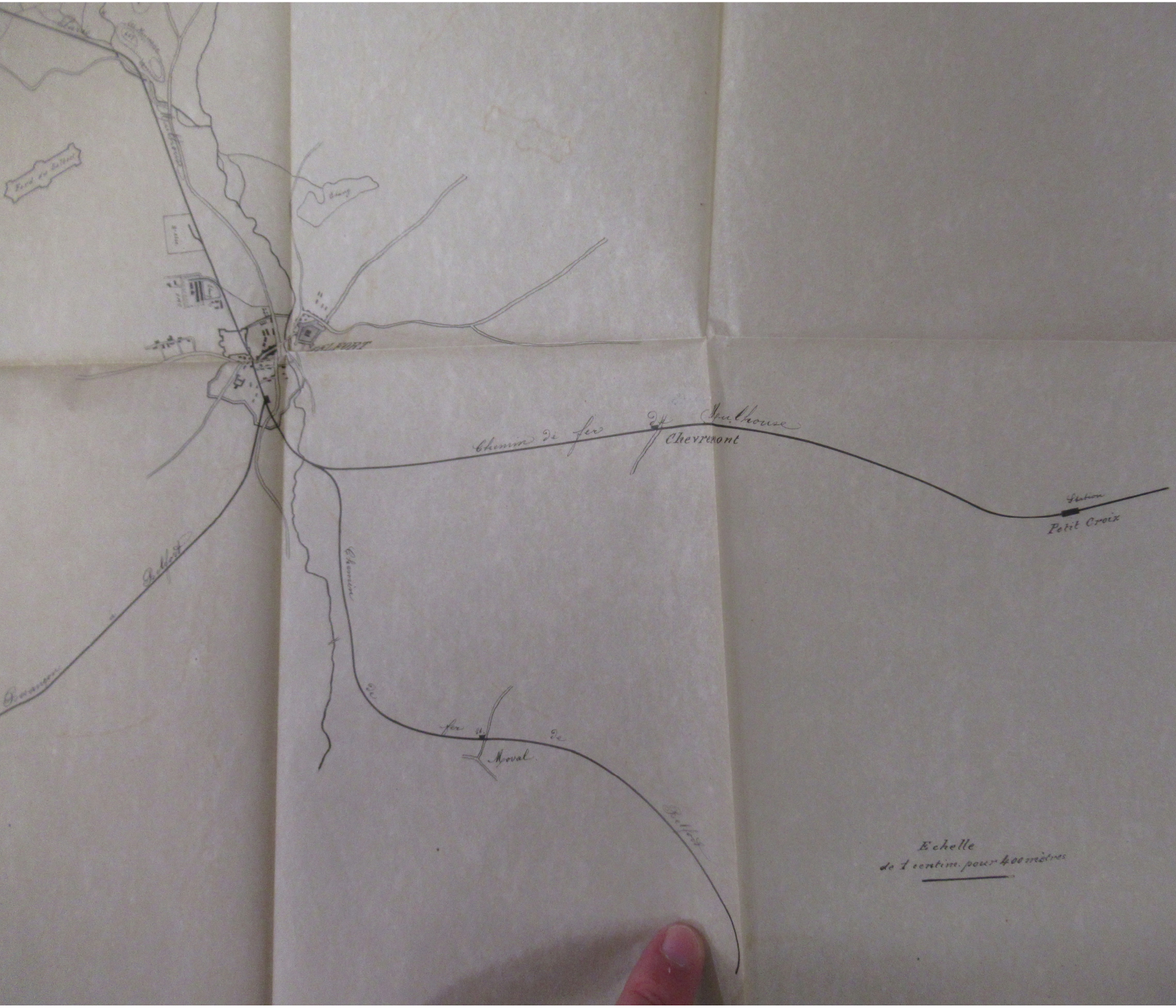
Chemin de fer
Chevremont
Station
Petit Croix
Moval
Echelle
de 1 centim. pour 400 mètres

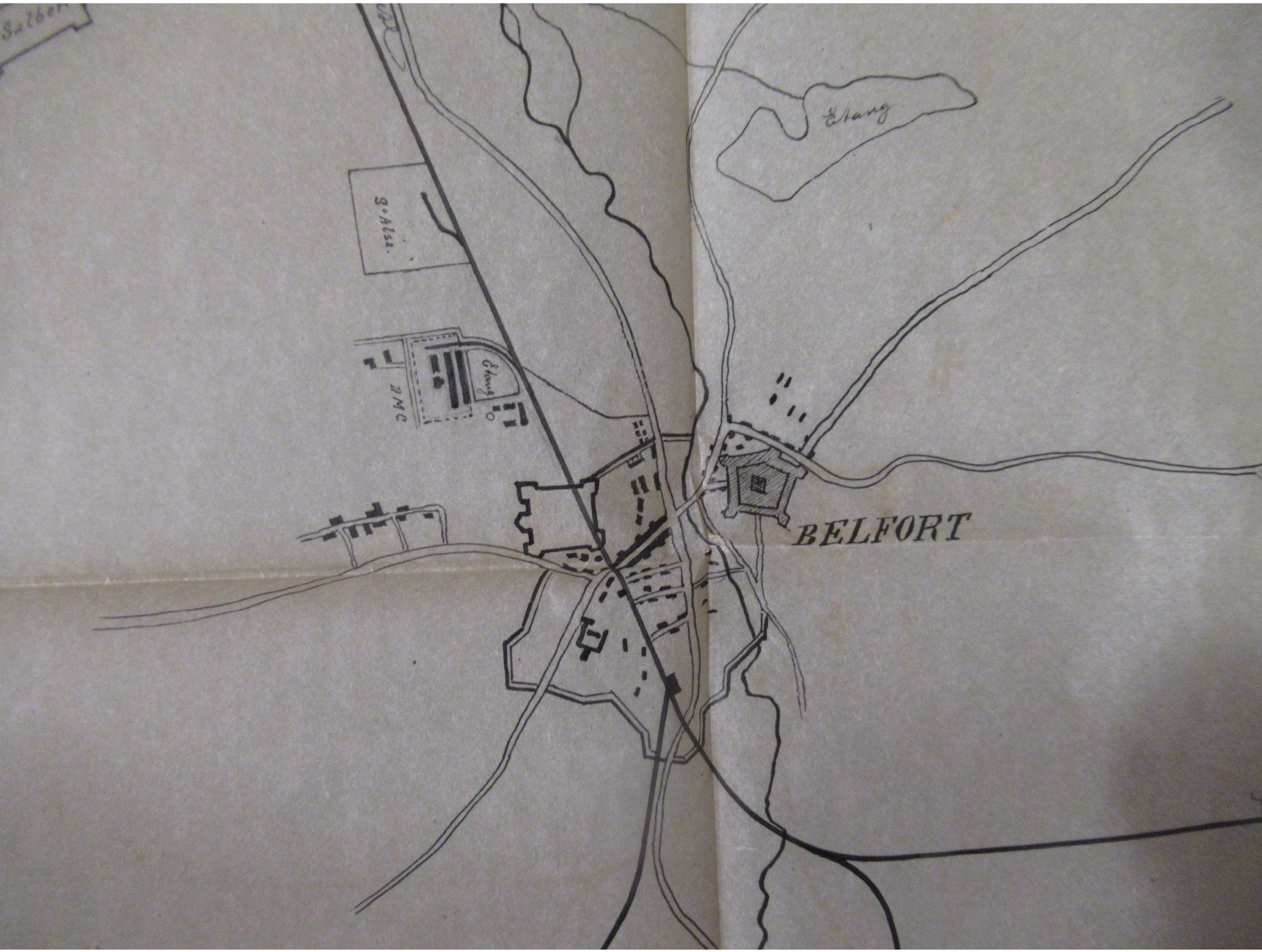
Salbert
Etang
S. Alsa.
Etang
DMC
BELFORT

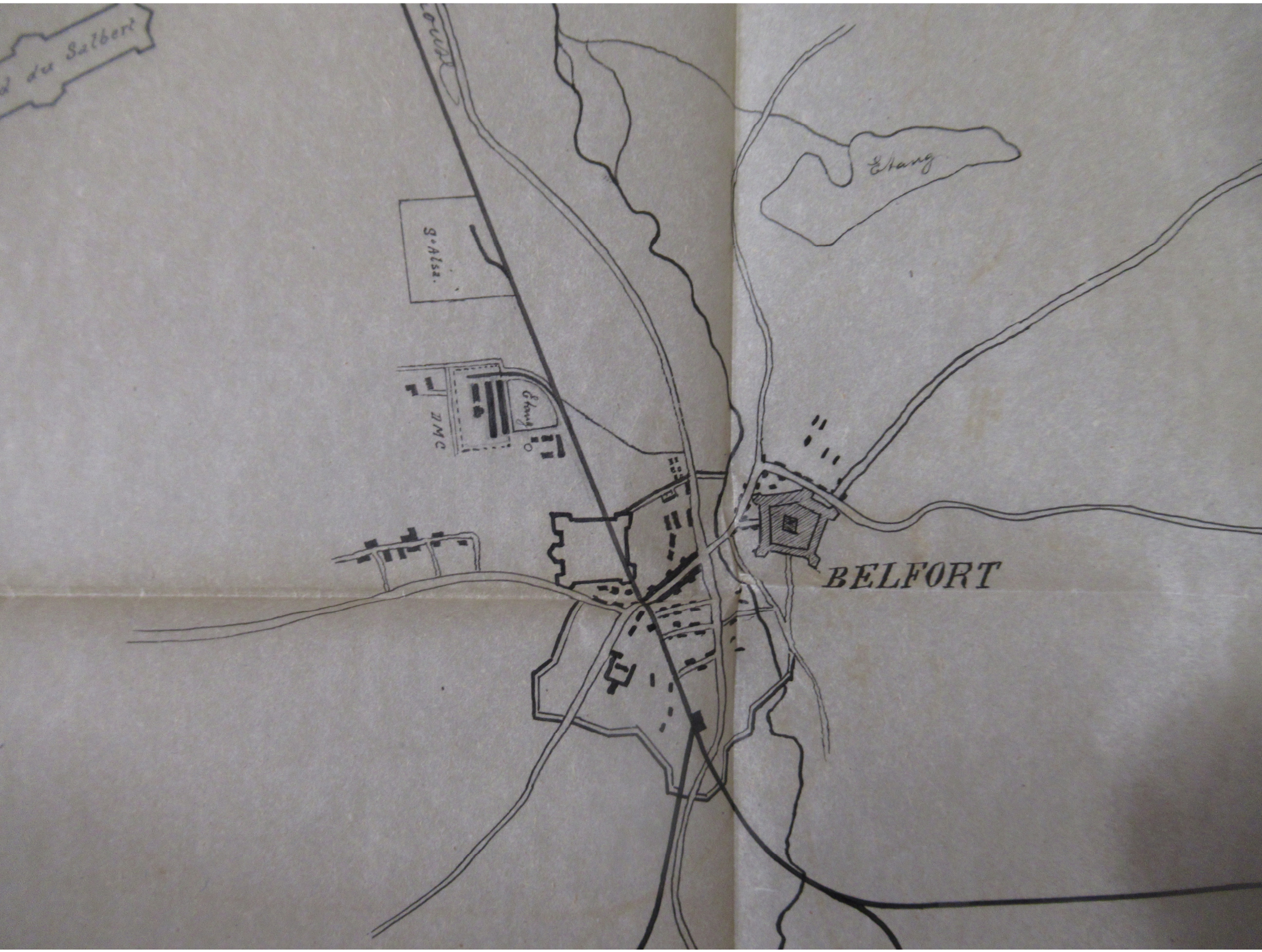
du Salbert
Etang
S. Alsa.
Etang
DMC
BELFORT

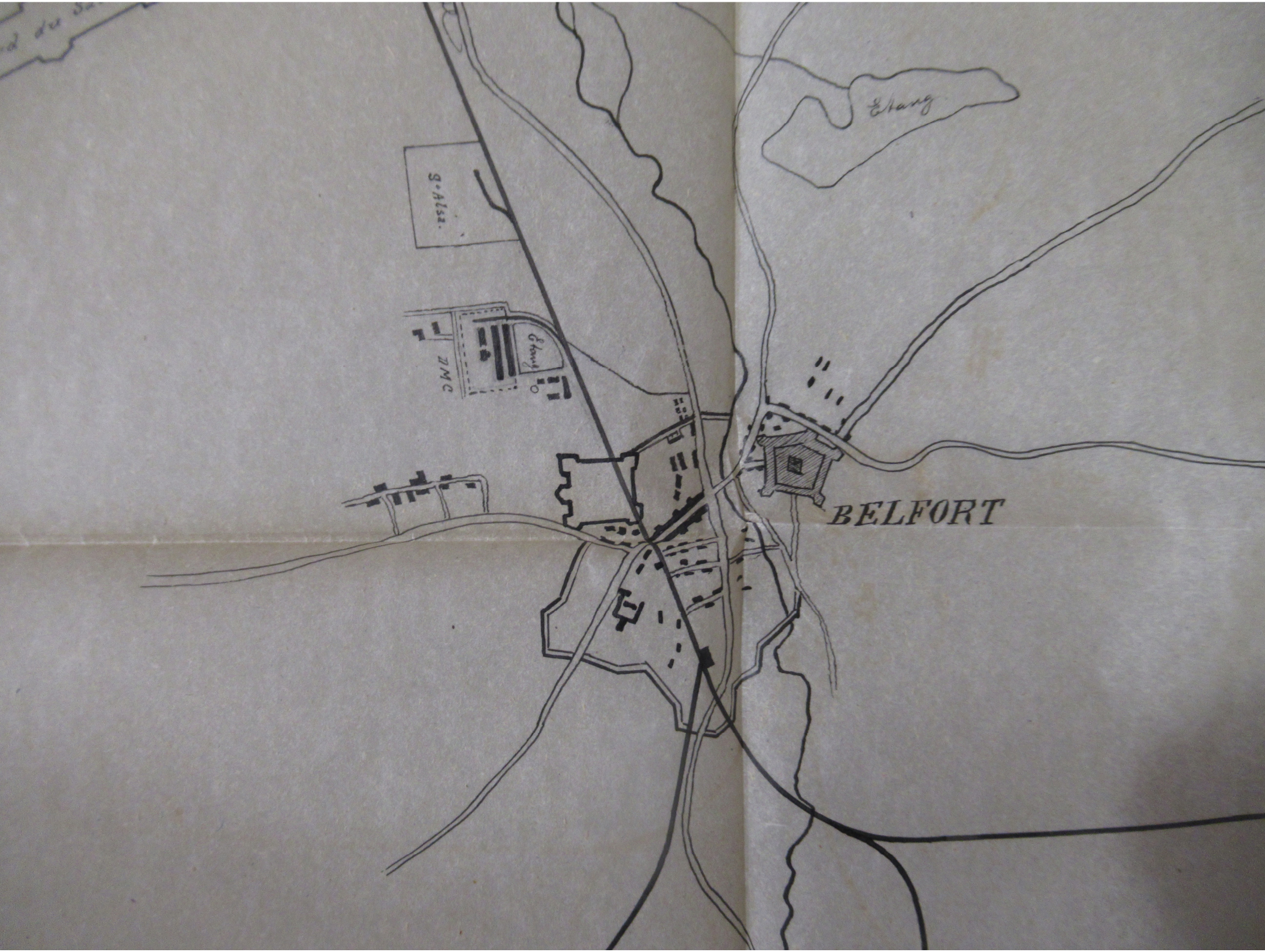
Etang
g. Alsz.
Etang
DMC
BELFORT


Etang
DMC

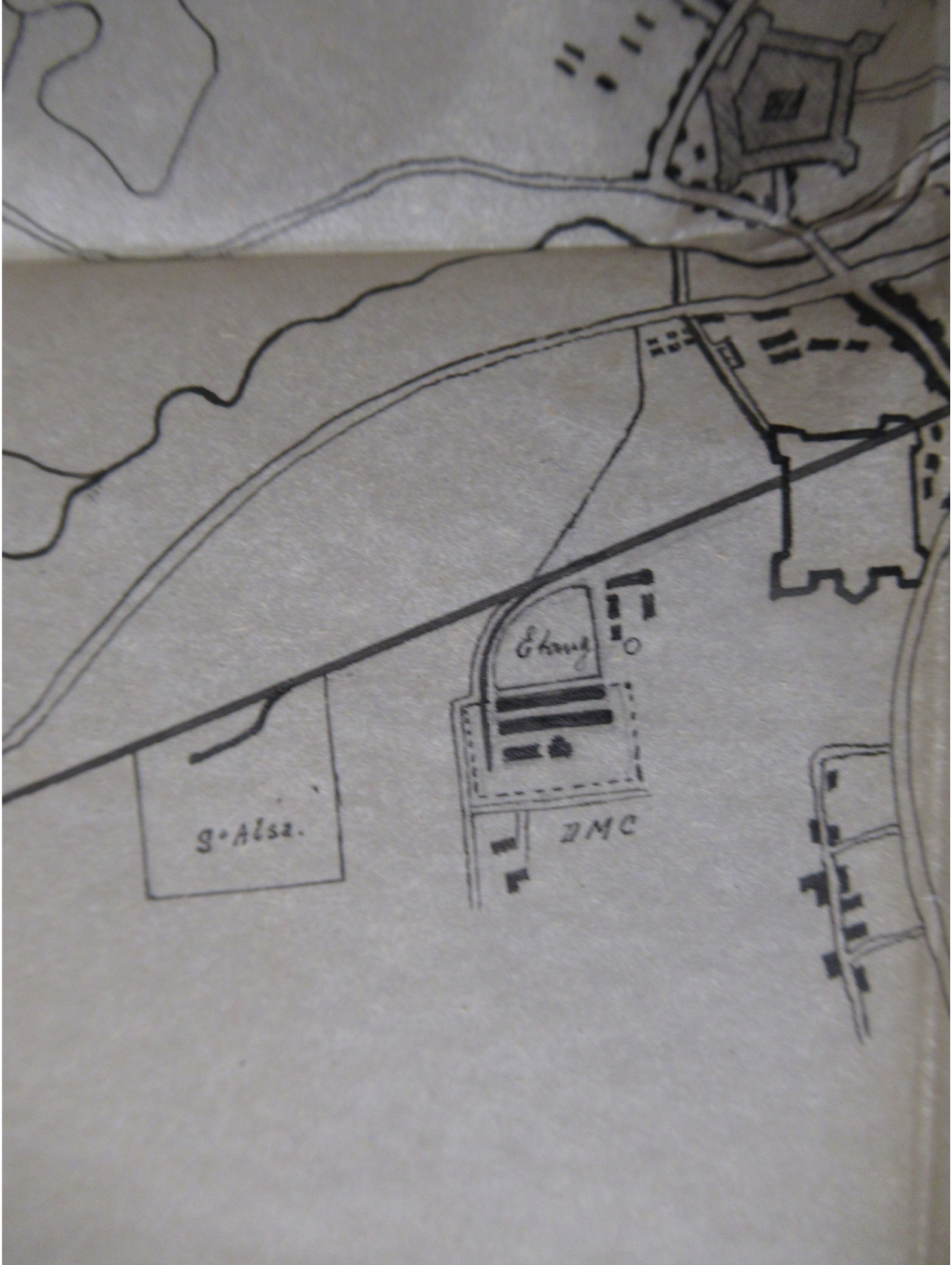
Etang
S.Alsa.
DMC

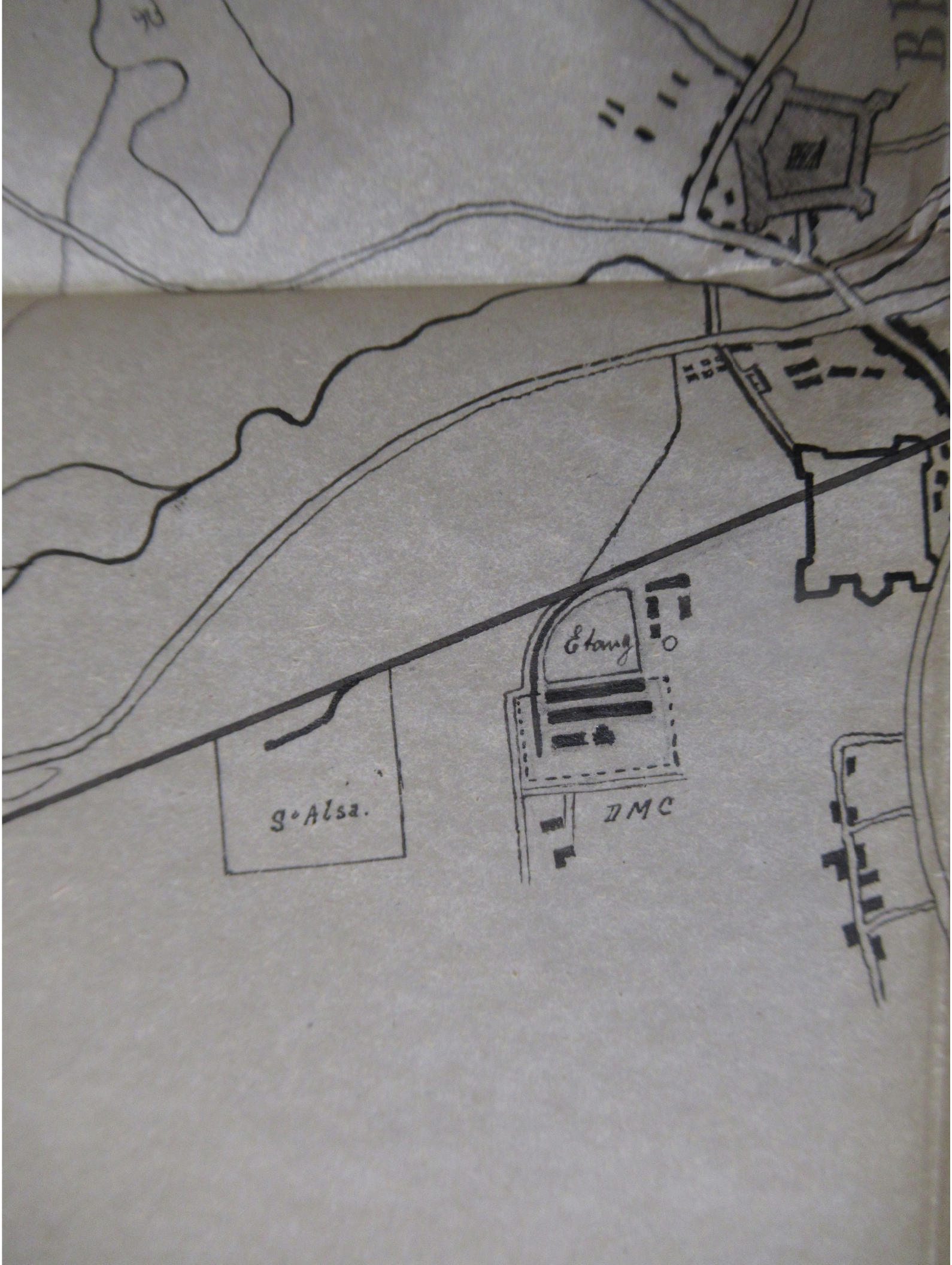
Etang
S. Alsa.
DMC

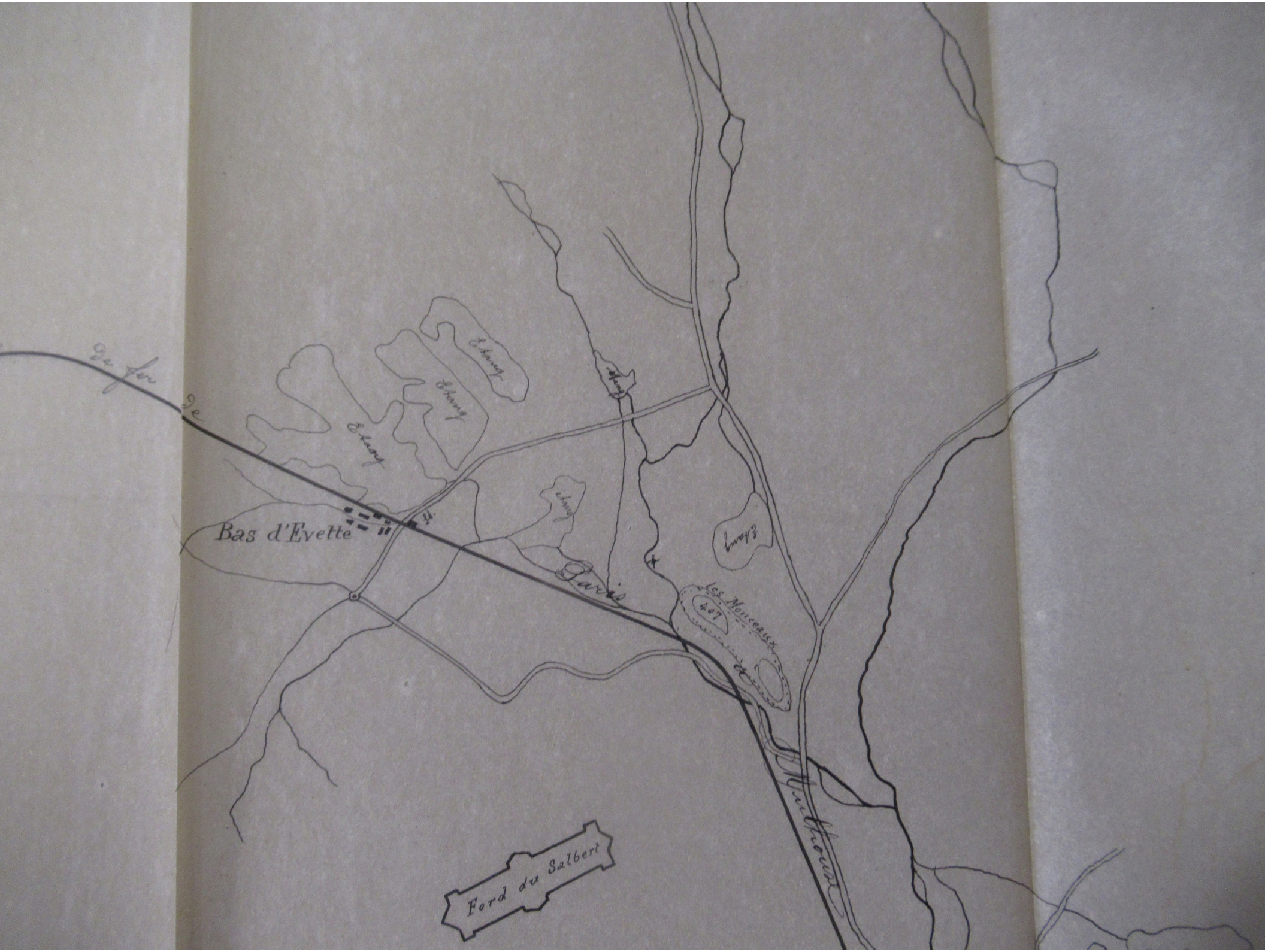
de fer de
Bas d'Evette
Paris
Les Monceaux
407
Ford du Salbert

envoyé par Mr David
joint à sa lettre du 4 mai 1878

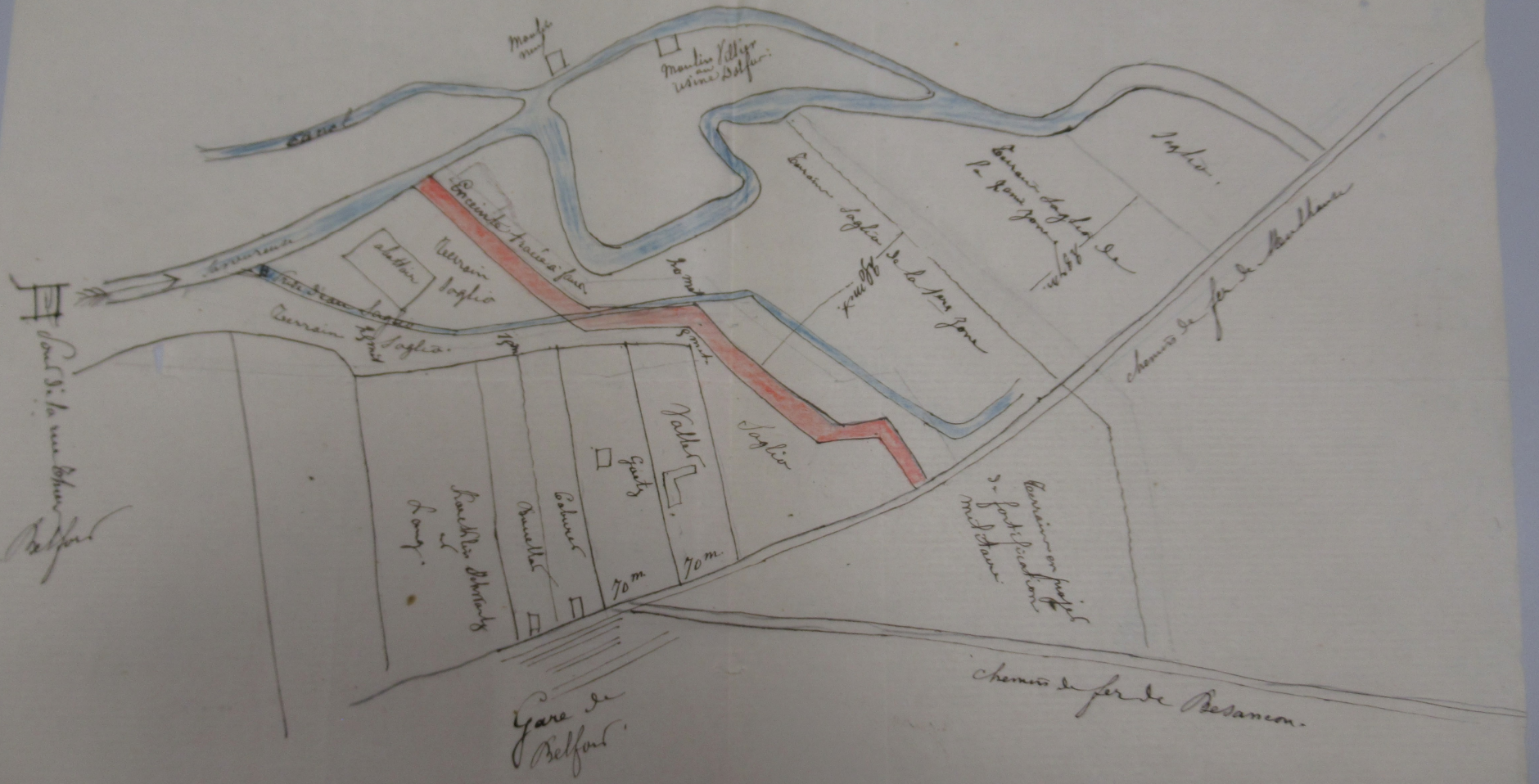

envoyé par Mr David
joint à sa lettre du 4 mai 1878

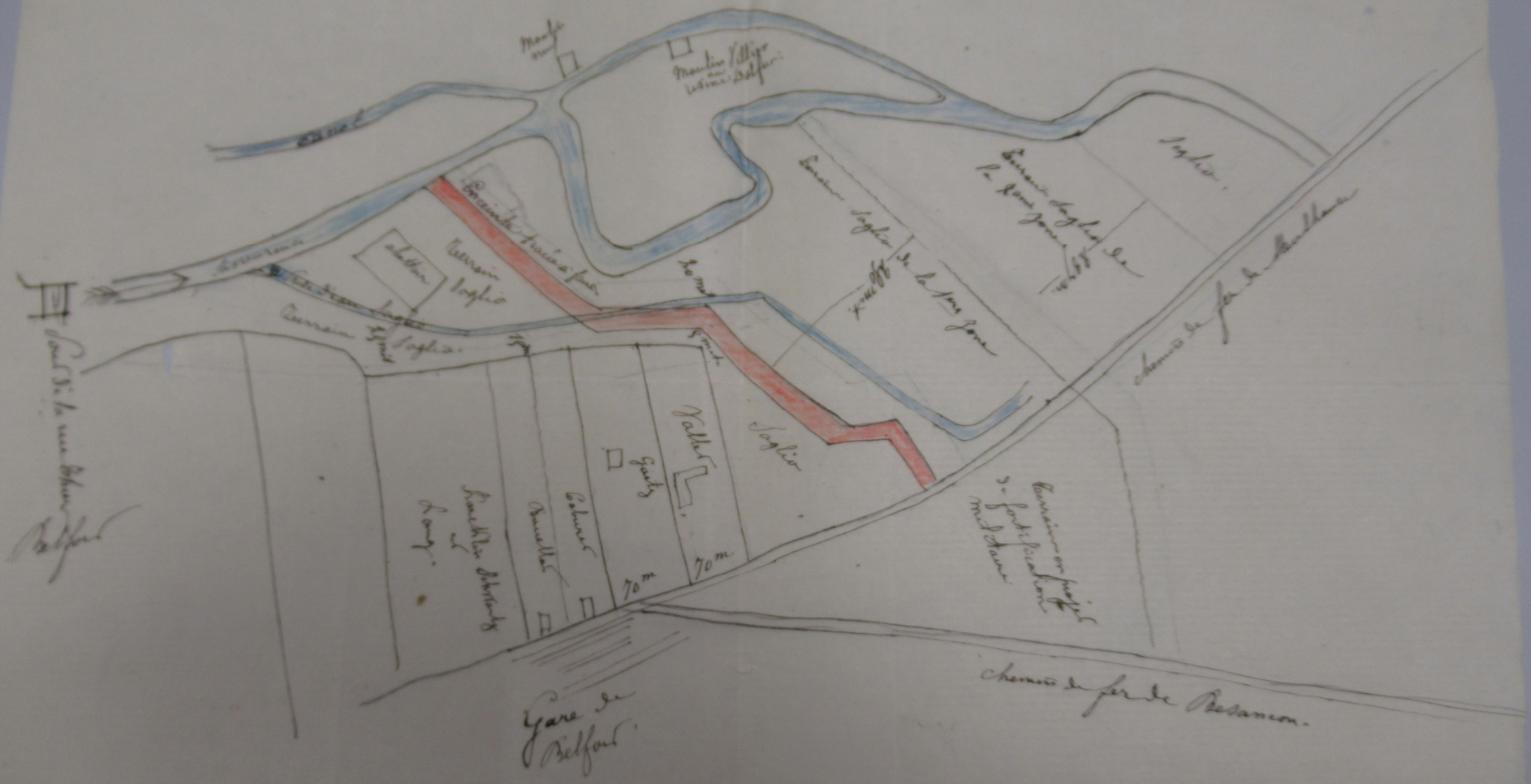

envoyé par M. David
joint à sa lettre du 4 mai 1878

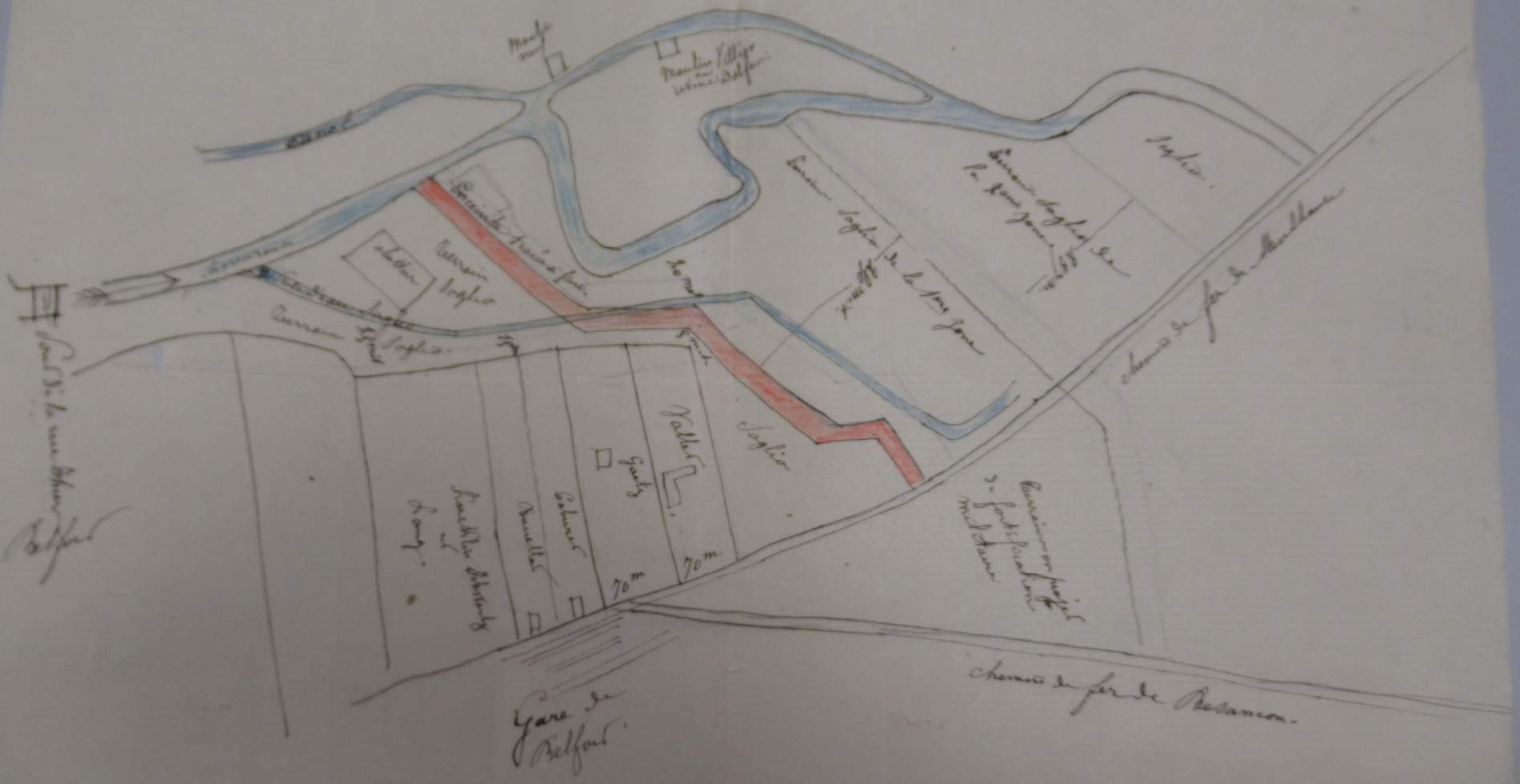

envoyé par Mr David
joint à sa lettre du 4 mai 1878

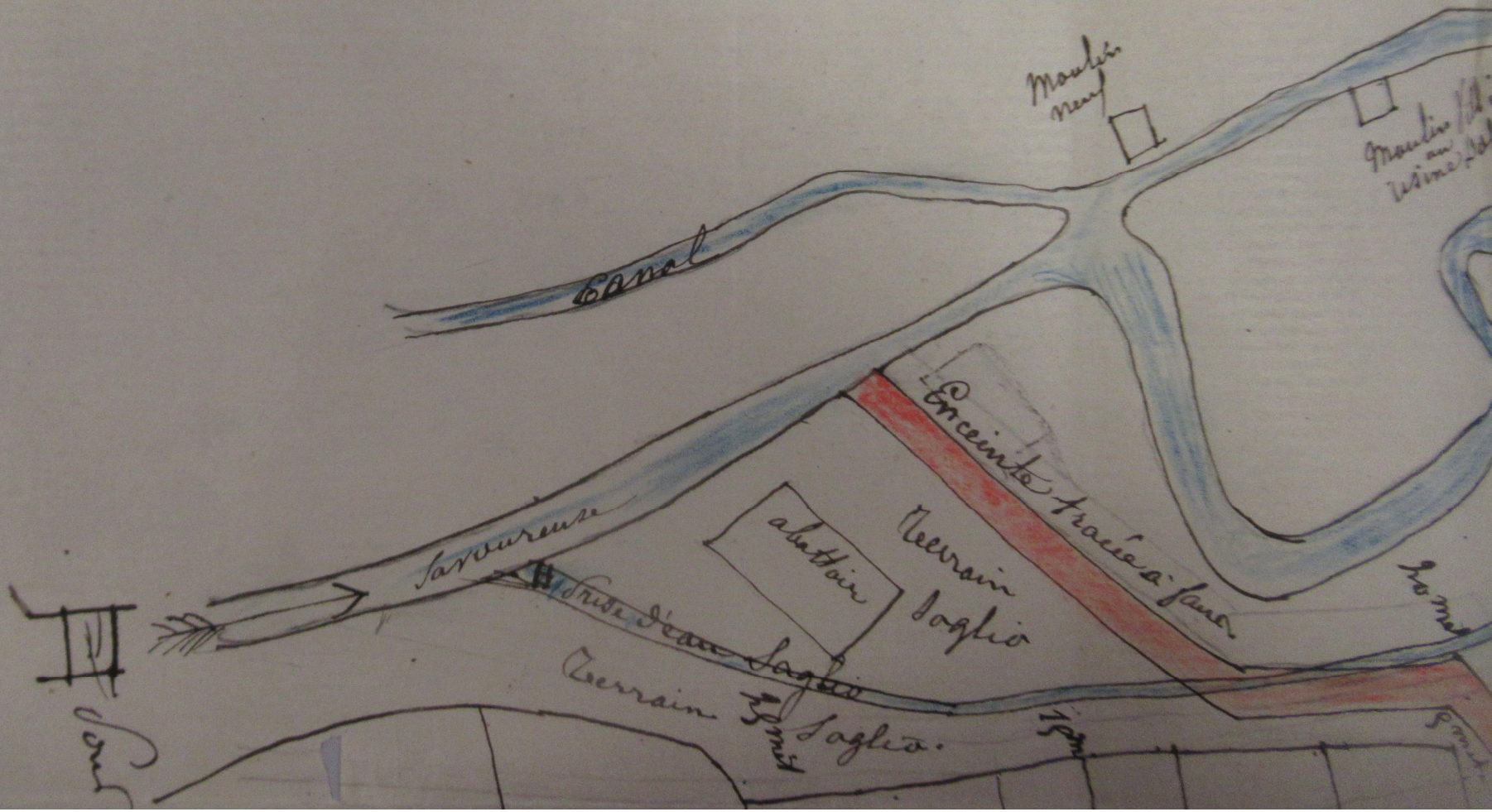

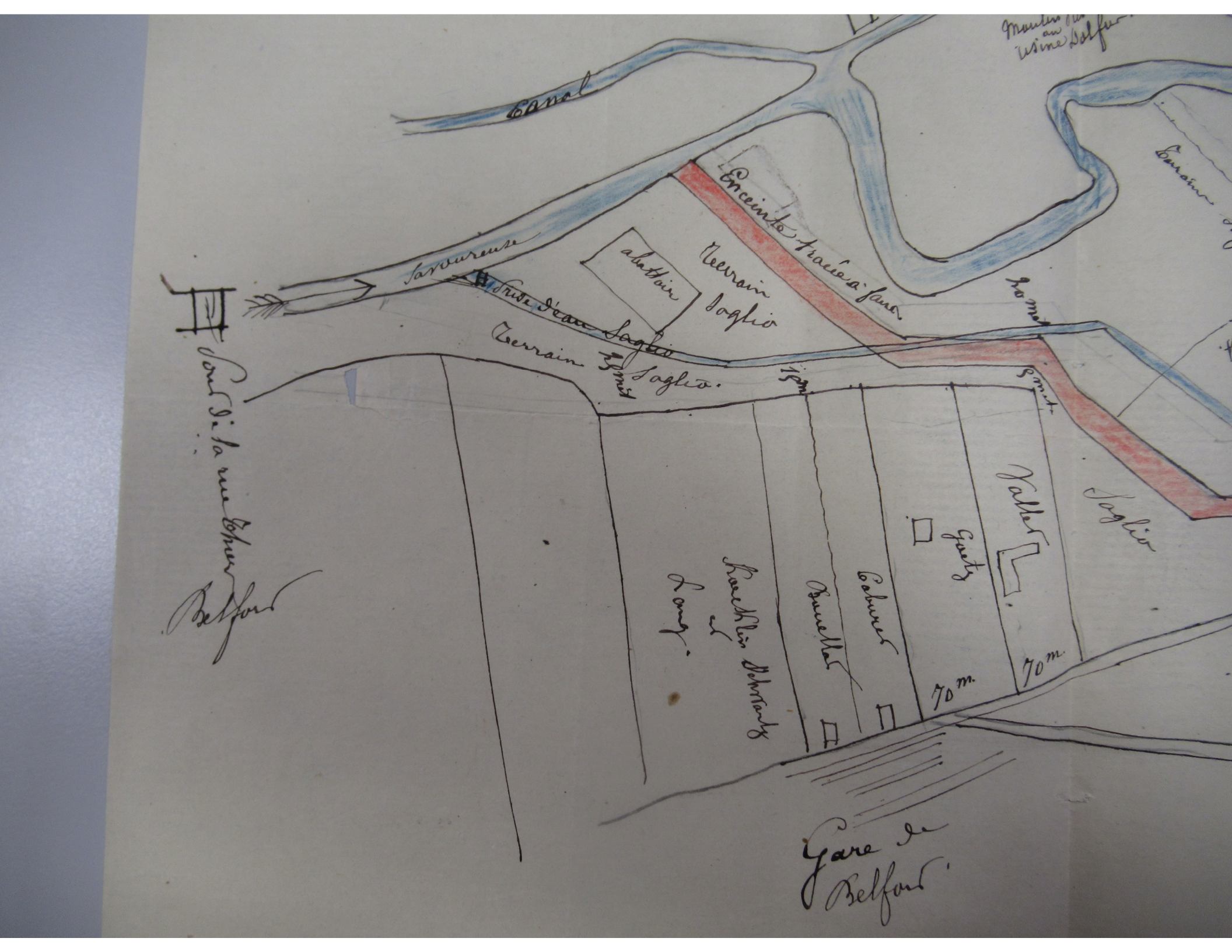
Canal
Savoureuse
Prise d'eau Saglio
abattoir
Terrain Saglio
Enceinte tracée à faire
Terrain Saglio
Terrain
Saglio
Saglio
Valles
Gaetz
Cabures
Bouillet
Koechlin Schwartz et Lang
70 m.
70 m.
Gare de Belfort
Belfort

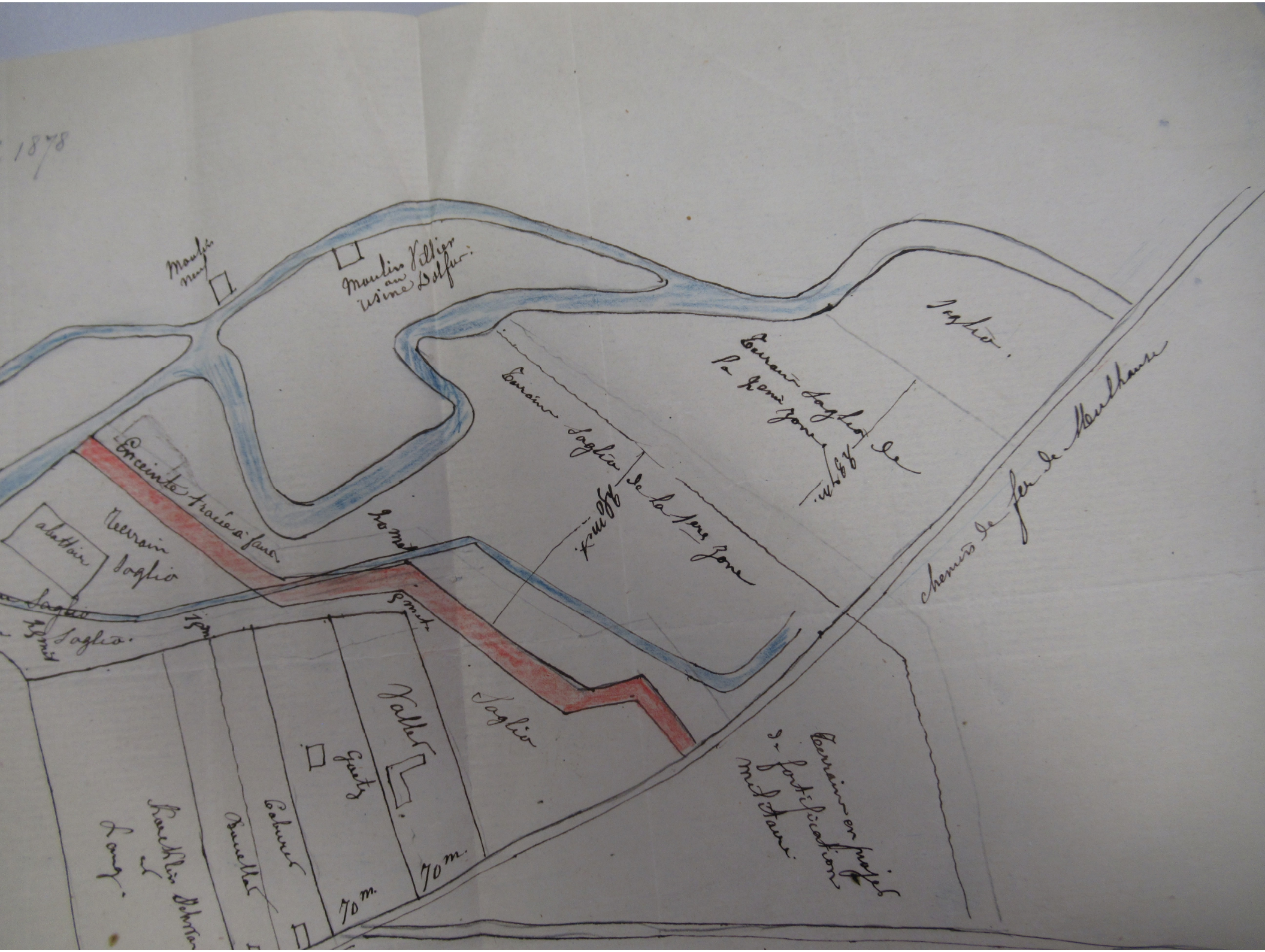
1878
Moulin neuf
Moulin Villier au usine Dolfus
Saglio
Terrain Saglio de la 2ème zone
Terrain Saglio de la 1ère zone
Enceinte tracée à faire
Terrain Saglio
abattoir
Saglio
Saglio
Saglio
Valler
Goetz
Caburer
Bouellat
Roechlin Schwan et Lang
70 m.
70 m.
Terrain en projet de fortification militaire
Chemins de fer de Mulhouse

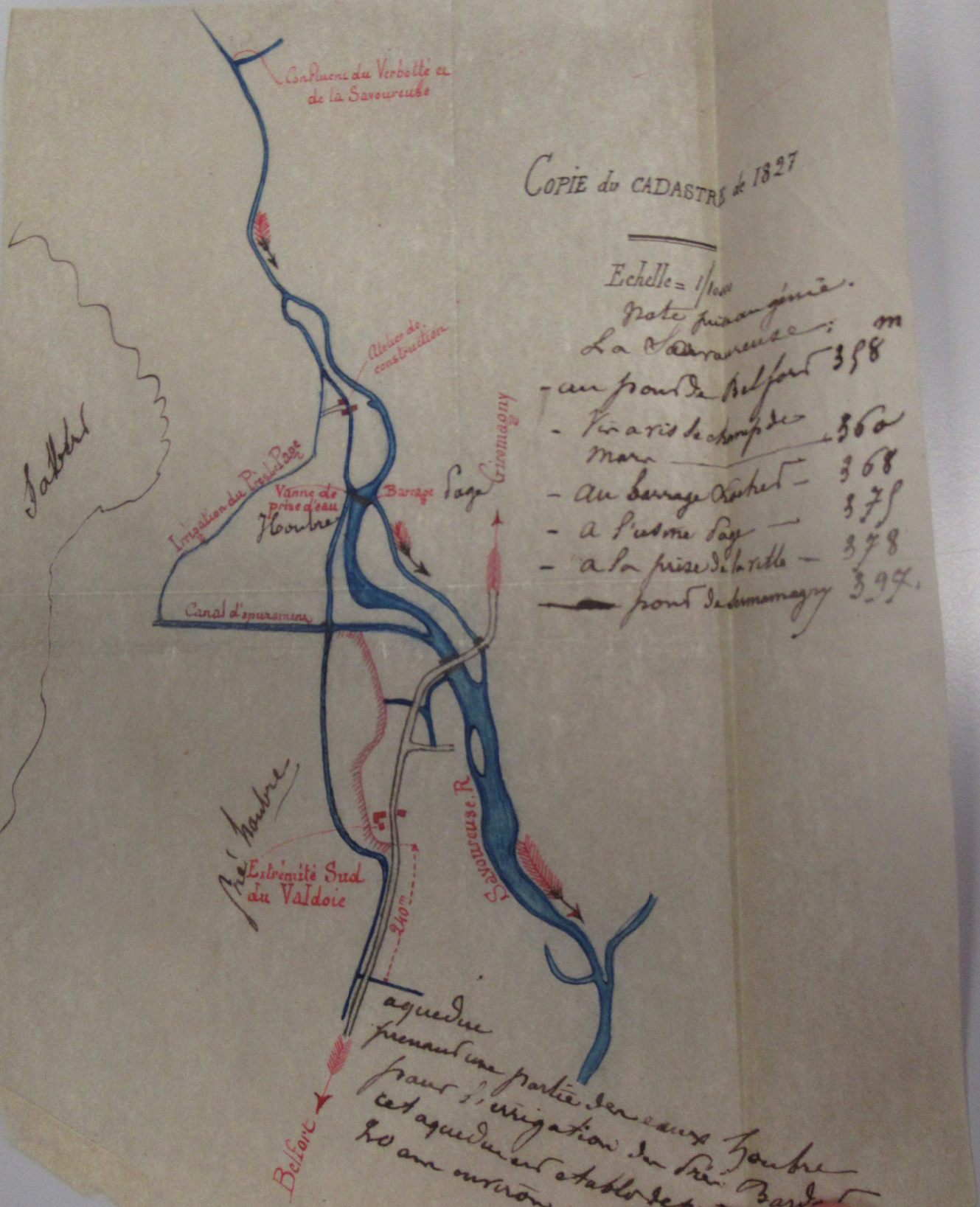
Confluent du Verbotté et de la Savoureuse
Atelier de construction
Irrigation du Pré de Page
Vanne de prise d'eau
Barrage Page
Houbre
Giromagny
Canal d'épuisement
Savoureuse R.
Pré houbre
Extrémité Sud du Valdoie
240m
Belfort
Copie du CADASTRE de 1827
Echelle = 1/10000
Note prise au génie.
La Savoureuse : m
- au pont de Belfort 358
- Vis a vis le champ de Mars 360
- au barrage Lochet 368
- a l'usine Page 375
- a la prise de la ville 378
pont de Sermamagny 397.
aqueduc prenant une partie des eaux Houbre pour l'irrigation des Prés Bardot
cet aqueduc est établi depuis 20 ans environ.

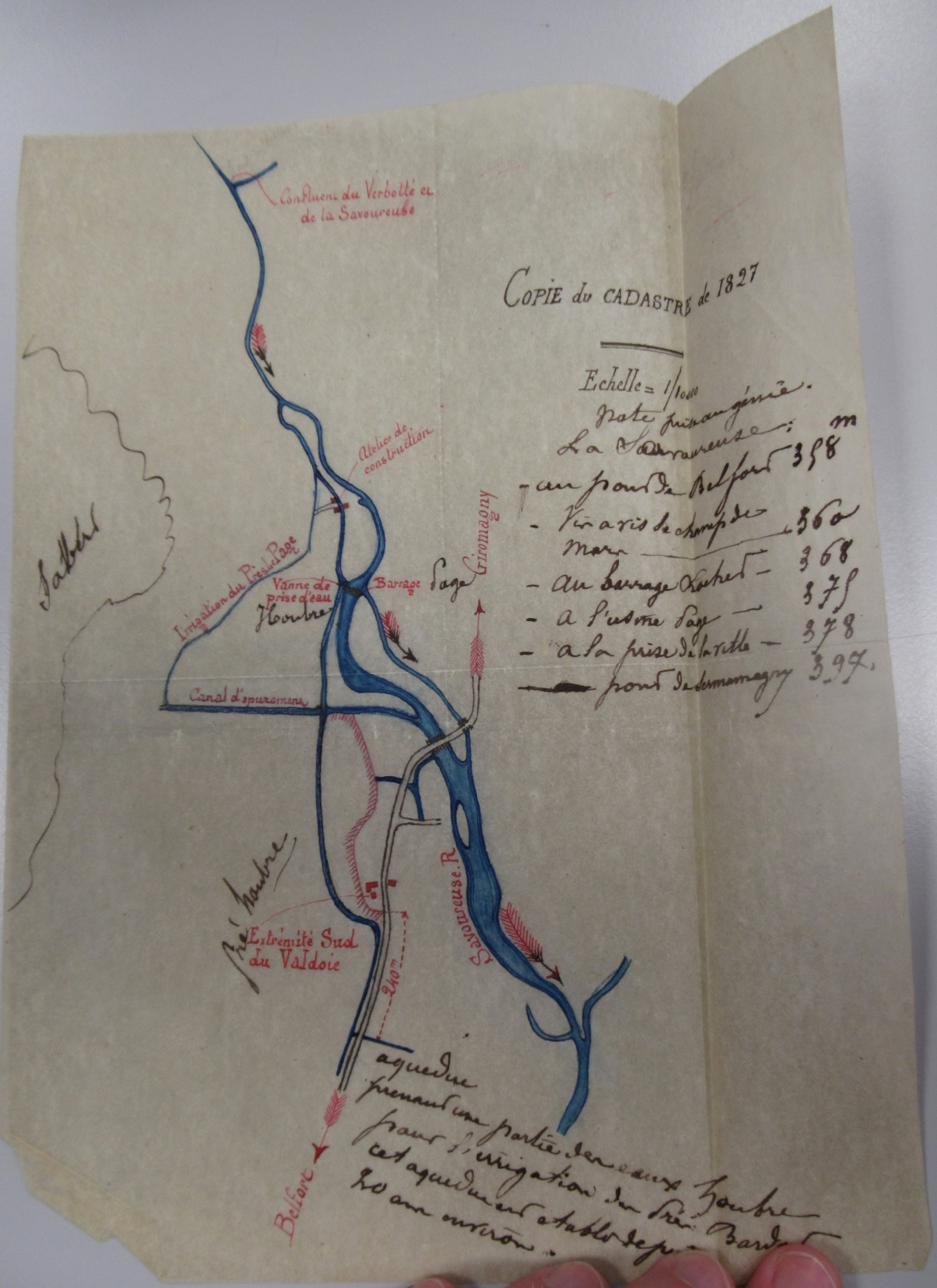
Copie du CADASTRE de 1827
Echelle = 1/10000
Note prise au génie.
La Savoureuse :
- au pont de Belfort 358 m
- Vis a vis le champ de mars 360
- au barrage Lochet 368
- a l'usine Page 375
- a la prise de la ville 378
pont de Sermamagny 397.
Confluent du Verbotté et de la Savoureuse
Atelier de construction
Irrigation du Près de Page
Vanne de prise d'eau
Barrage Page
Houbre
Giromagny
Canal d'épuremens
Savoureuse R.
Extrémité Sud du Valdoie
240m
Belfort
aqueduc prenant une partie des eaux Houbre pour l'irrigation des Prés Bardot
cet aqueduc est établi depuis 20 ans environ.



Doubs
VESOUL
Faverney
Conflans
Ailleville
Epinal
Lantenne
Breuches
Luxeuil
Citers
Val d'Ajol
Plombières
Ognon
LURE
Melisey
Ronchamp
Champagney
Hericourt
MONTBELIARD
Audincourt
Sauvageot
BELFORT
Giromagny
St Maurice
Moselle

Canal
de l'Allan à la Saône

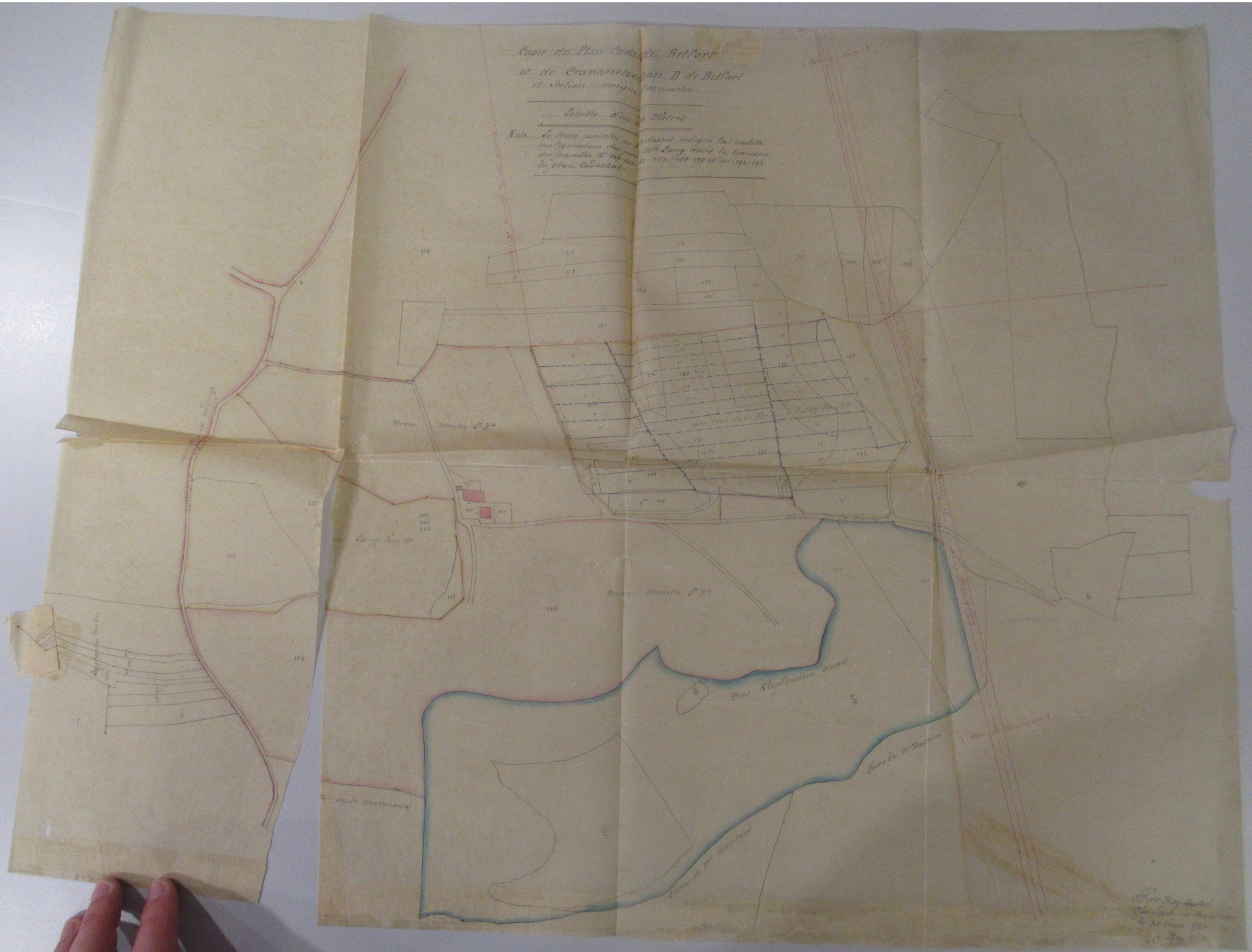
Copie du Plan Cadastral de Belfort
et de Cravanche
Section unique
Nota
Ferme Menetre
Pres Klopfenstein
Ferme de Mr Marchand

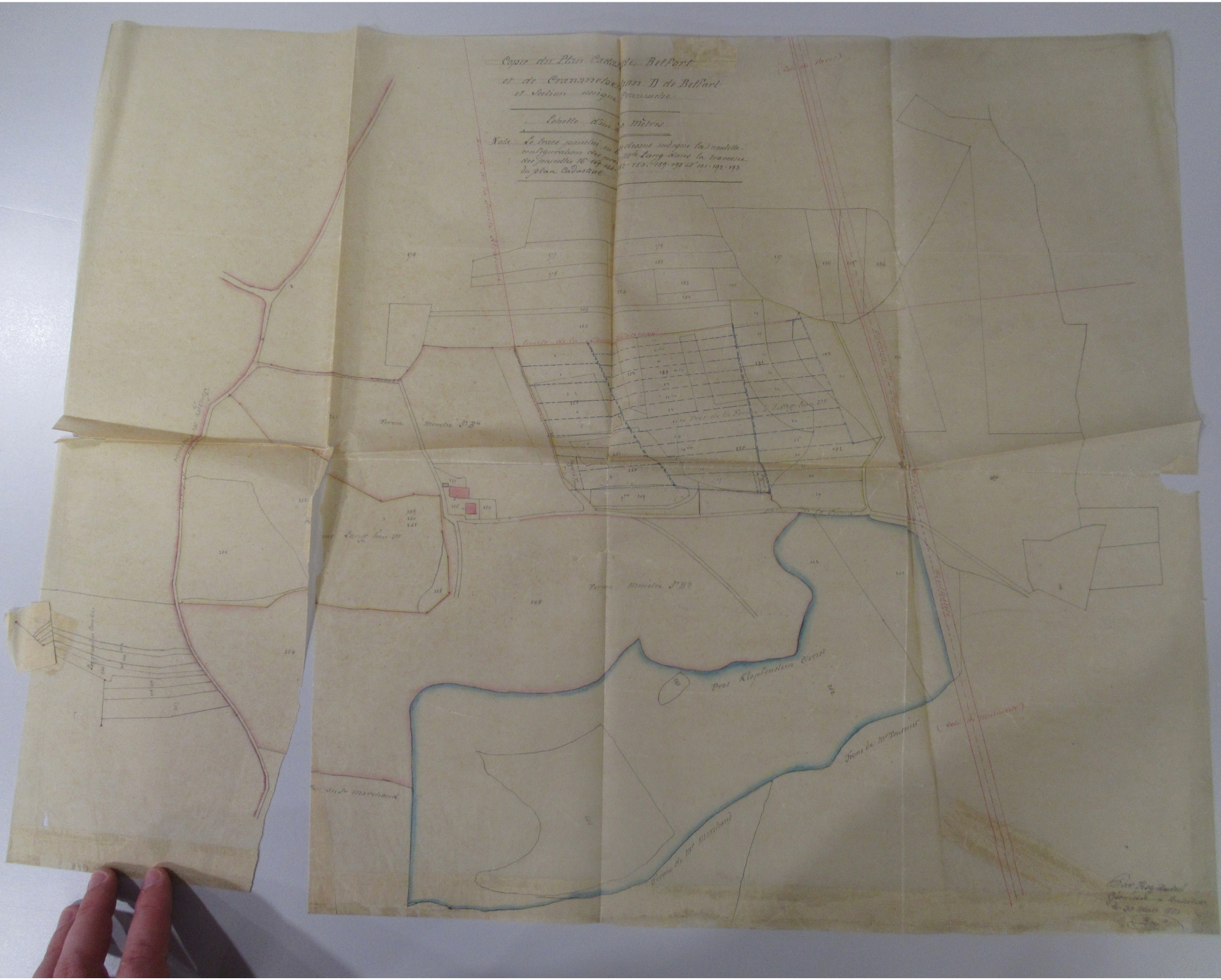

Copie du Plan Cadastral de Belfort
et de Cravanche, Section D de Belfort
et Section unique Cravanche

Echelle d'un [illegible] Mètres

Nota Le tracé ponctué en [illegible] dessus indique la nouvelle configuration des parcelles [illegible] Mlle Lang dans la traversée des parcelles 16 169 168 [illegible] 152 153 189 190 et 191 192 193 du plan Cadastral

(Côté de Paris)

Limite de la Sainte Alsacienne

Limite de la Sainte Alsacienne

Pres de la Ferme à Lang lion Vve

Ferme Menetre Jn Bte

Ferme Menetre Jn Bte

Pres Klopfenstein Christ

Ferme de Mr Marchand

Ferme de Mr Tournier

(Côté de Mulhouse)

Par Regnaud
Géomètre à Cravanche
le 30 Mars 1861



Copie du Plan Cadastral de Belfort
et de Cravanche section D de Belfort
et Section unique Cravanche

Echelle d'un 2000 Mètres

Nota. Le tracé ponctué en bleu dessus indique la nouvelle configuration des prés Mde Lang dans la traversée des parcelles N° 149 150 152 153. 189 190 et 191 192 193 du plan Cadastral

Limite de la Société Alsacienne

Ferme Menetre Jr Bte

Pres de la Ferme à Lang léon

Lang léon Jr

Ferme Menetre Jr Bte

Copie du Plan Cadastral de Belfort
et de Cravanche section D de Belfort
et Section unique Cravanche

Echelle d'un [illegible] Mètres

Nota. Le tracé ponctué en [illegible] dessus indique la nouvelle configuration des pr[illegible] Mde Lang dans la traversée des parcelles N° 149. 150. [illegible] 153. 189. 190 et 191. 192. 193 du plan Cadastral

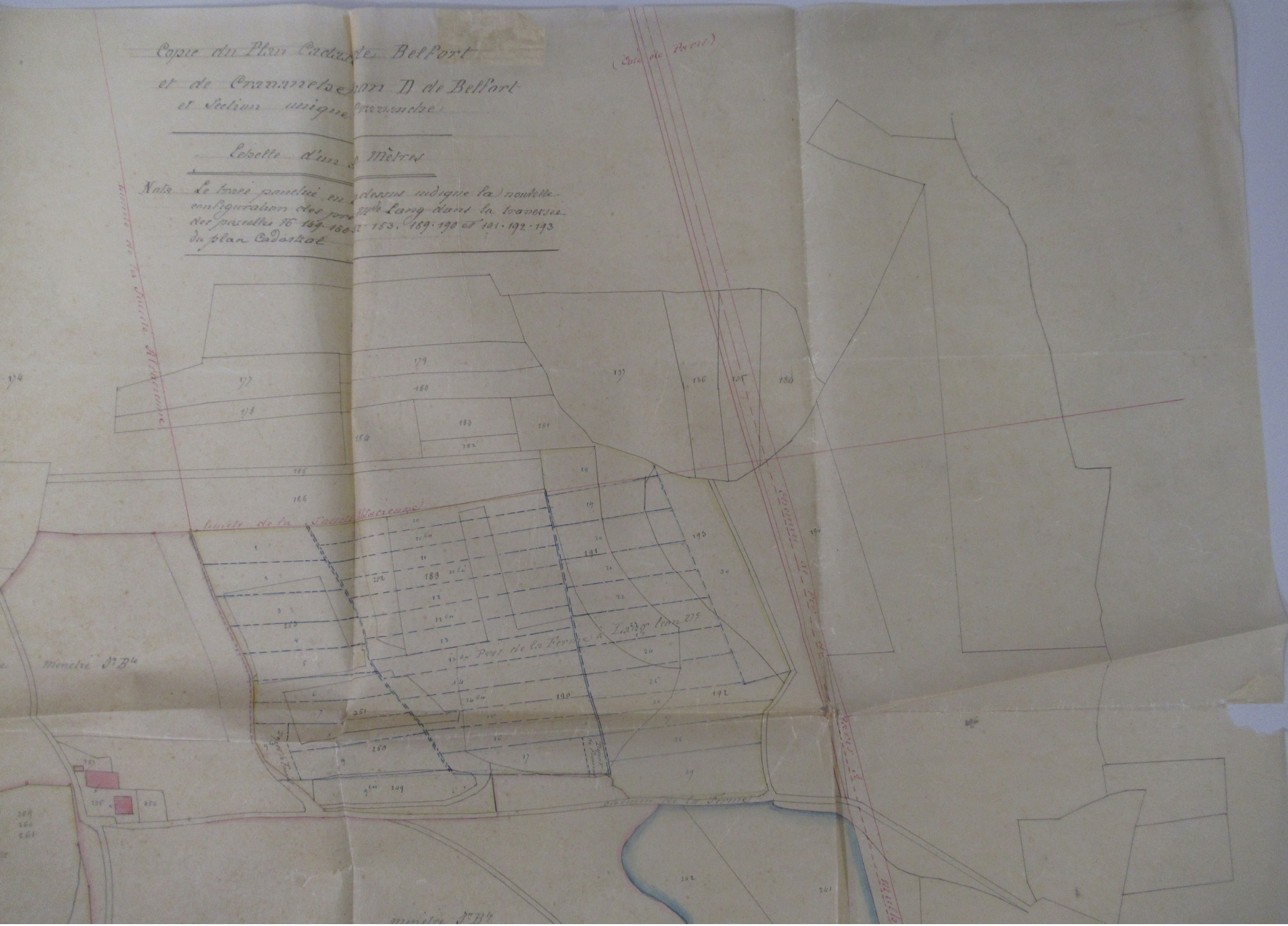


Pres de la Ferme à Lazarg Jean Vve
Chemin de la Ferme
Ferme Menetre Jn Bte
Pres Klopfenstein Christ
Ferme de Mr Tournier
(Coté de Mathouse)
Ferme de Mr Marchand
Par Roy Xavier
Géomètre à Louisiane
le 30 mars 1883
Roy



Lang léon Vve
Perme Menetre
au Sr Marchand
264
254
262
259
260
261
258
255
256
257
248
244

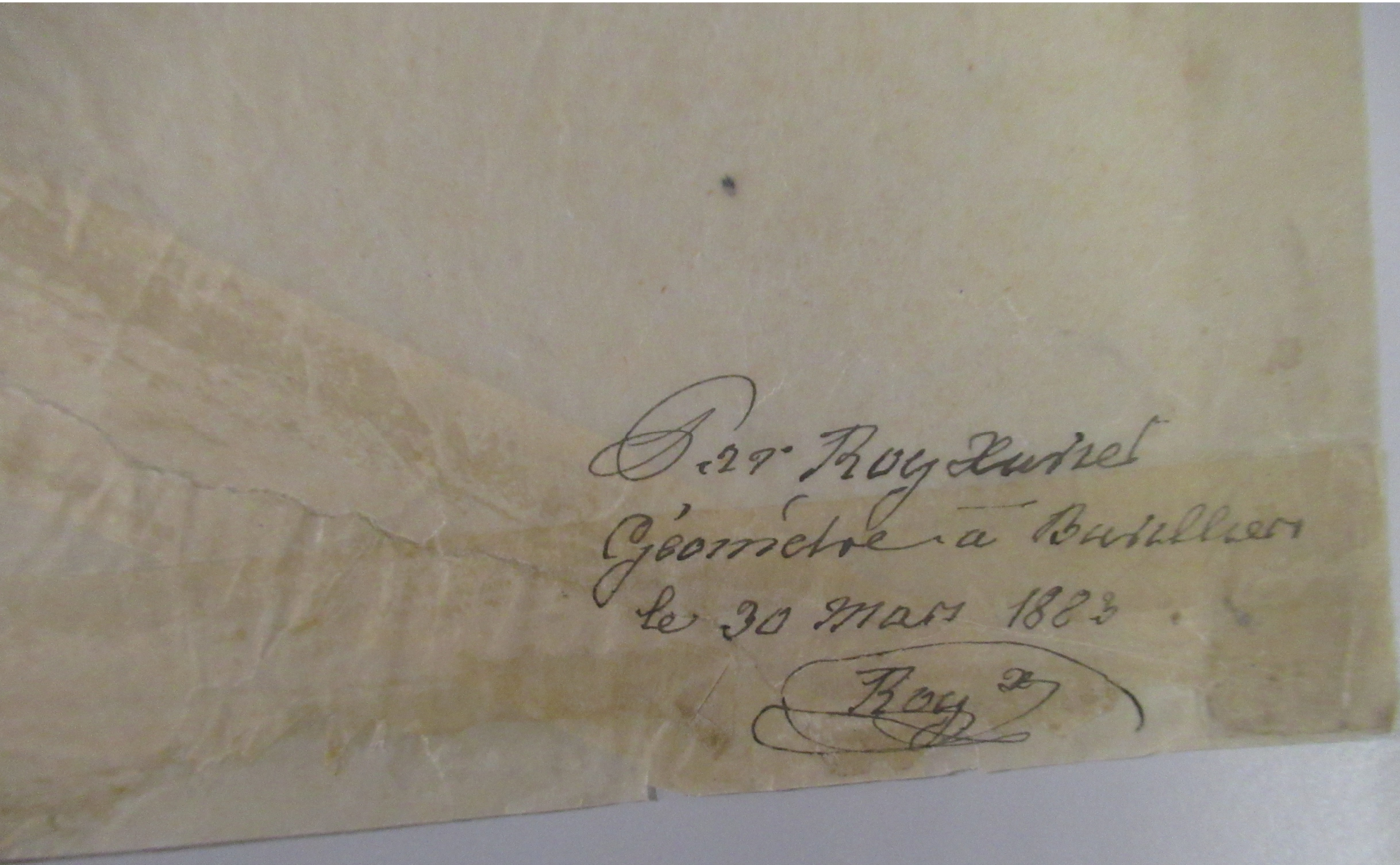

Par Roy Xavier
Géomètre à Bavilliers
le 30 mars 1883

Roy x

Copie du Plan Cadastral de Belfort

et de Cravanche section D de Belfort

et Section unique Cravanche

Echelle d'un 20 Mètres

Nota. Le tracé ponctué en dessus indique la nouvelle configuration des pre. Mde Lang dans la traversée des parcelles N° 149. 150. 152. 153. 189. 190 et 191. 192. 193 du plan Cadastral



Limite de la Société Alsacienne


50
132.70
13
13

129
132-70
50


Propriété de Mr Page achetée de Mr Alexandre.
Echelle de 0.001 pour 1 mètre
envoyé par Mr David
joint à sa lettre du 15 juillet 1878
Superficie totale : 541 ares 42
Sauvageot Rivière
Monceau forêt
Sud


Propriété de Mr Page achetée de Mr Alexandre.
Echelle de 0.001 pour 1 mètre
envoyé par Mr David
joint à sa lettre du 15 juillet 1878
Superficie totale : 541 ms 42
Savoureuse Rivière
Monceau forêt


Chemin de fer de Belfort
à Paris
Emplacement de la Halte demandée
par la commune.
Gustage
Cuivrerie


Chemin de fer de Belfort
à Paris
Emplacement de la Halle demandée
par la commune.

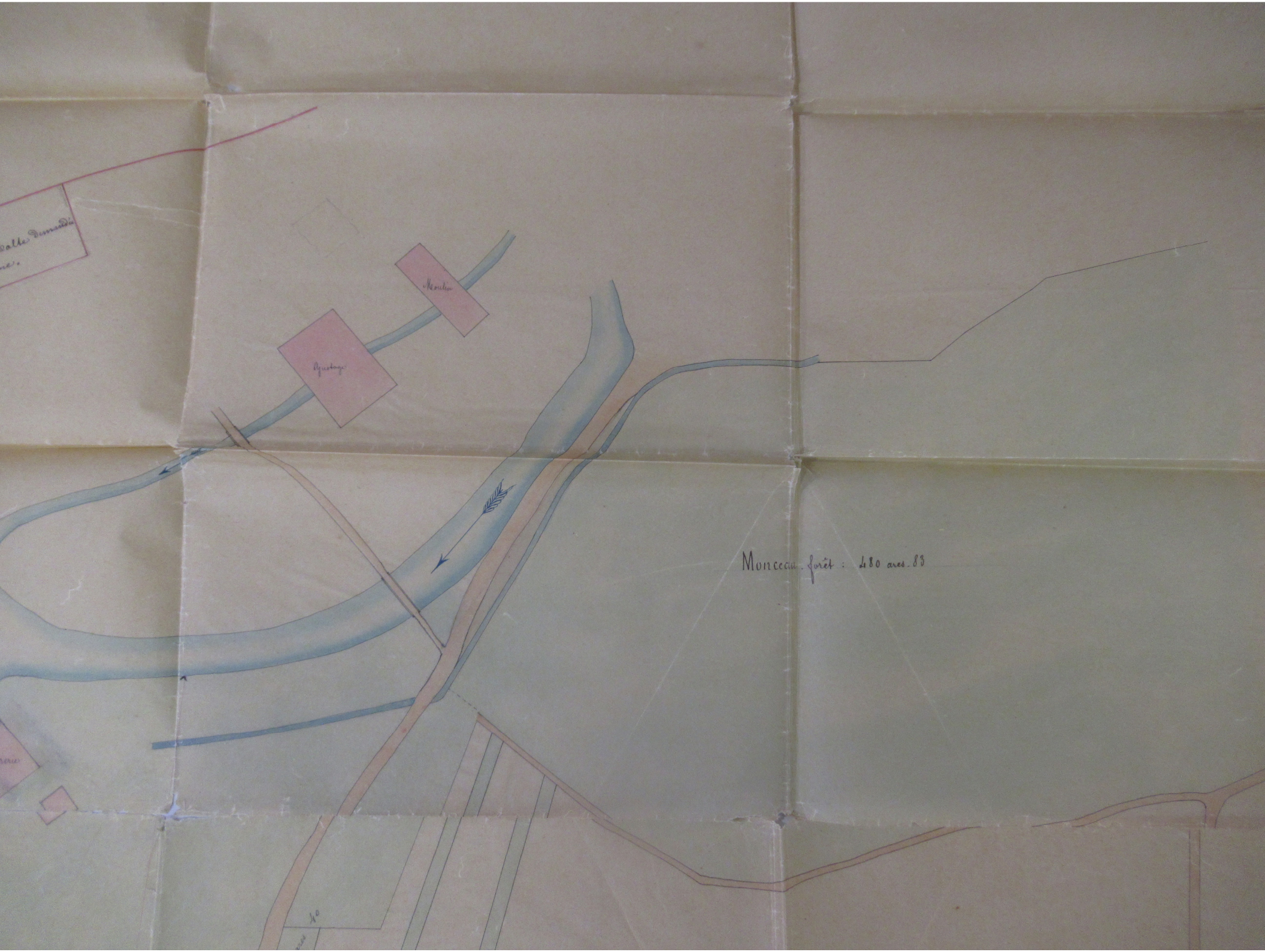
Moulin
Ajustage
Monceau. forêt : 480 ares. 83

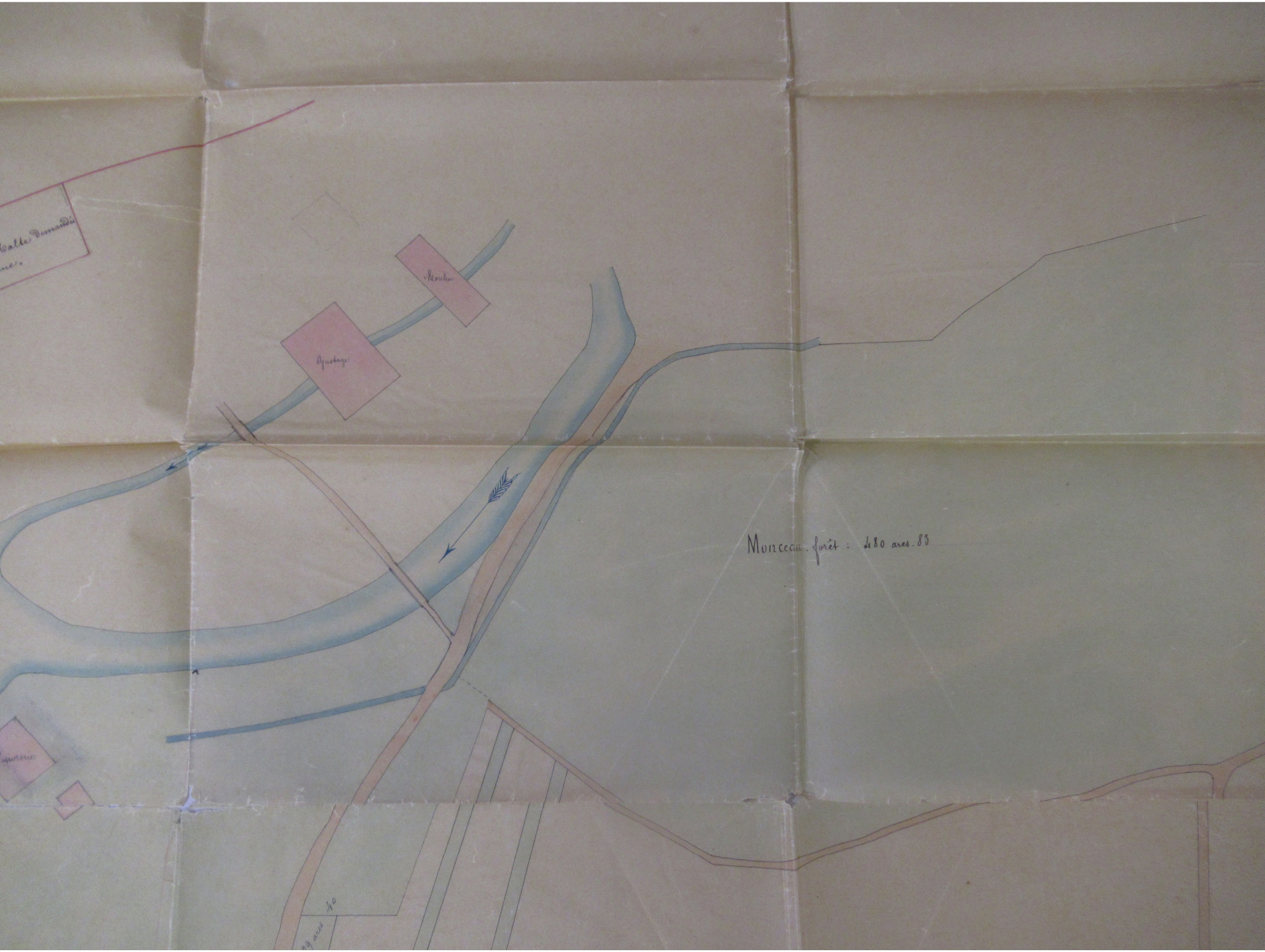
Moulin
Ajustage
Monceau. forêt : 480 ares. 83


Savoureuse Rivière
Superficie totale : 541 ares 42
Cimetière
Route de Belfort

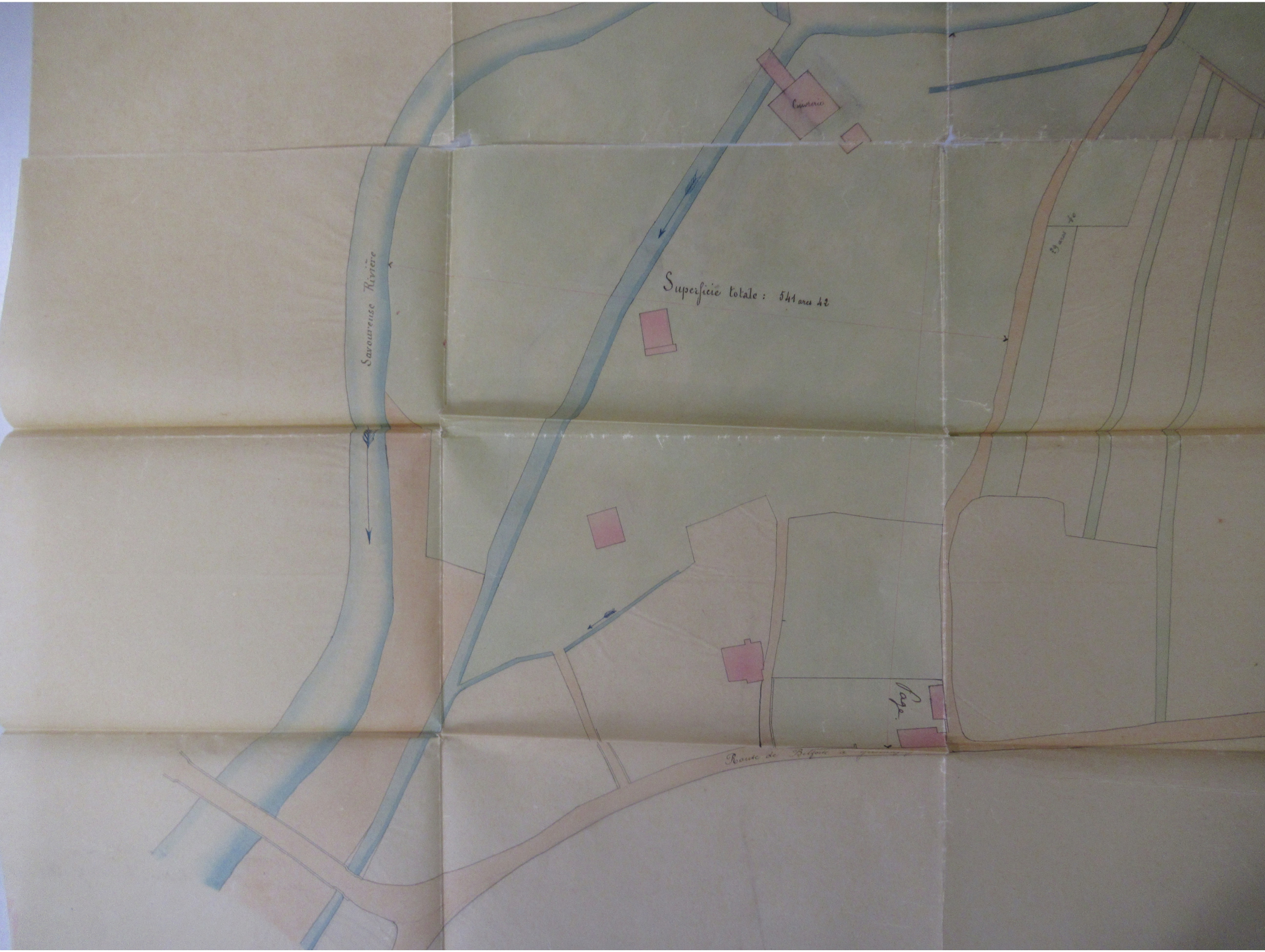
Savoureuse Rivière
Superficie totale : 541 ares 42
Cimetière
Page
Route de Belfort



Propriété de Mr Page achetée de Mr. Alexandre.

Echelle de 0.001 pour 1 mètre.

---

envoyé par Mr David
joint à sa lettre du 15 juillet 1878



Propriété de Mr Page achetée de Mr, Alexandre.

Echelle de 0.001 pour 1 mètre.

---

envoyé par Mr David
joint à sa lettre du 15 juillet 1878